GOBIERNO DE ESPAÑA | MINISTERIO DE MEDIO AMBIENTE, Y MEDIO RURAL Y MARINO | CONFEDERACIÓN HIDROGRÁFICA DEL CANTÁBRICO

ura — ur agentzia — agencia vasca del agua

UHOLDE ARRISKU POTENTZIAL ESANGURATSUDUN AREA (U.A.P.E.A.)

Kantauri ekialdeko mugape hidrografikoan uholde arriskudun eremuen kartografia sistema nazionala

UAPEA Zenbaki Kodea: ES018-BIZ-2-1

KOKAPEN PLANOA

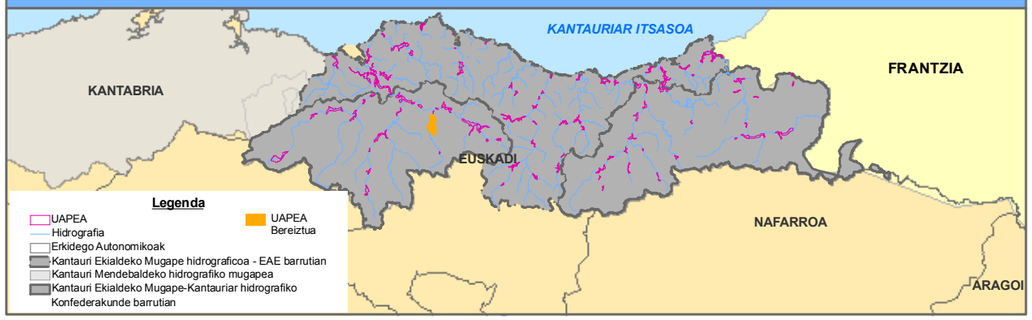

DATU FITXA

KOKAPEN DATUAK:	
Mugapea:	D.H. CANTÁBRICO ORIENTAL (CUENCAS INTERNAS)
Agintari Eskuduna:	AGENCIA VASCA DEL AGUA (URA)
Azpiarroa:	ES067MAR002790-ES066MAR002800
Ibilgua:	ARRATIA IBAIA
Eragindako nukleoak:	IGORRE
Udalerriak:	Igorre \ Dima
Probintzia / Lurralde Historikoa:	BIZKAIA
Autonomi Erkidegoak:	EUSKADI

UHOLDE JATORRIA:	FLUVIAL

DATU HISTORIKOAK:	
Gertaera erregistratuak:	1
Urteak:	1983

ARRISKU POTENTZIALAREN INGURUKO DATUAK:			
Arrisku Area (Hª):	164,24		
Ibaibidearen Luzeera:	7,662		
ARRISKU MAILA			
Giza Osasuna:	X	SEVESO Industriak:	NO
Kultural Ondarea:	X	Establezimenduak:	
Aktibitate Ekonomikoa:	X		
Azpiegiturak:	X		
Ingurumena:	X		

MUGATZE PLANOA

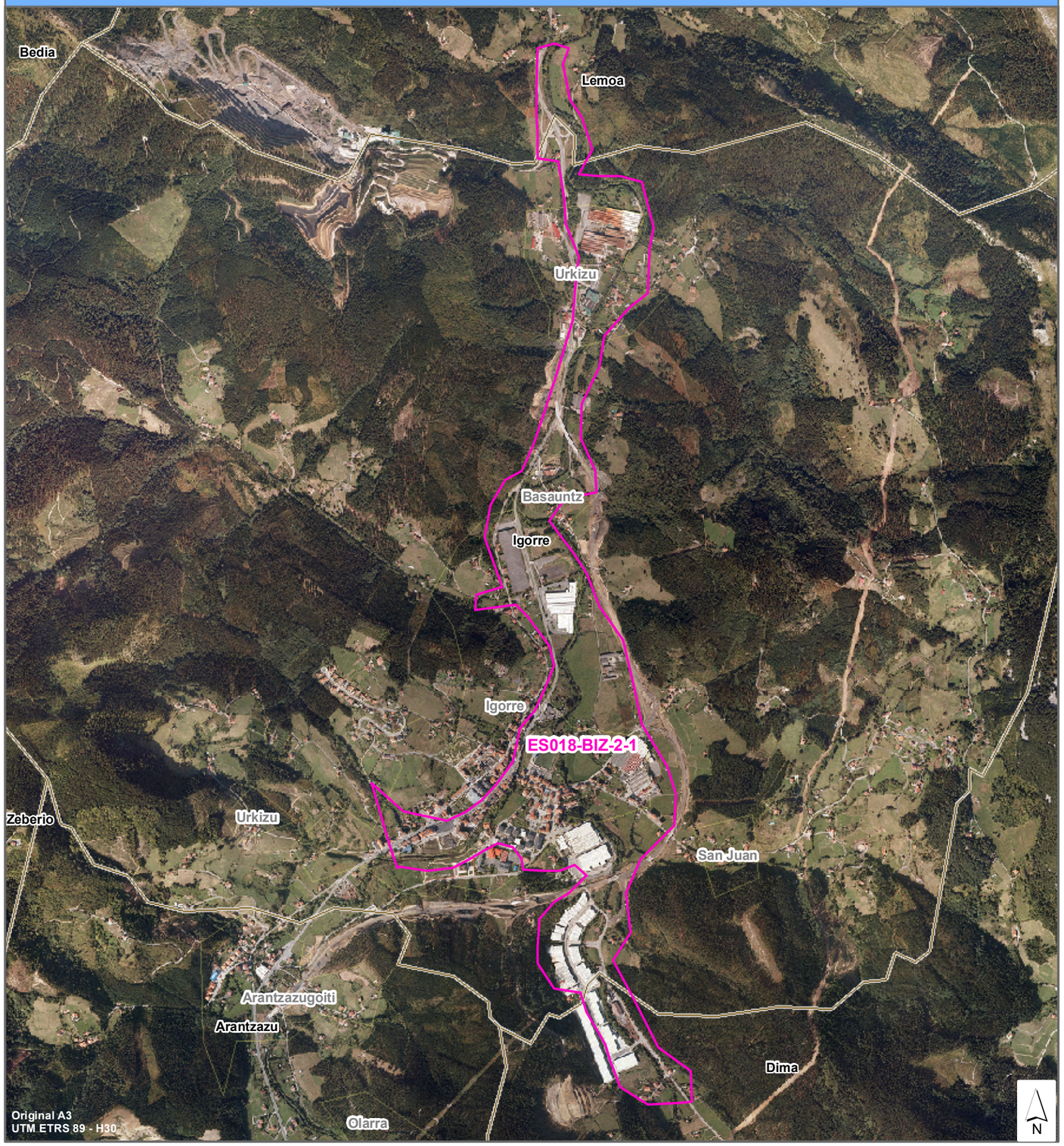

GOBIERNO DE ESPAÑA · MINISTERIO DE MEDIO AMBIENTE, Y MEDIO RURAL Y MARINO · CONFEDERACIÓN HIDROGRÁFICA DEL CANTÁBRICO

ura · ur agentzia · agencia vasca del agua

UHOLDE ARRISKU POTENTZIAL ESANGURATSUDUN AREA (U.A.P.E.A.)

Kantauri ekialdeko mugape hidrografikoan uholde arriskudun eremuen kartografia sistema nazionala

UAPEA Zenbaki Kodea: ES018-BIZ-2-2

KOKAPEN PLANOA

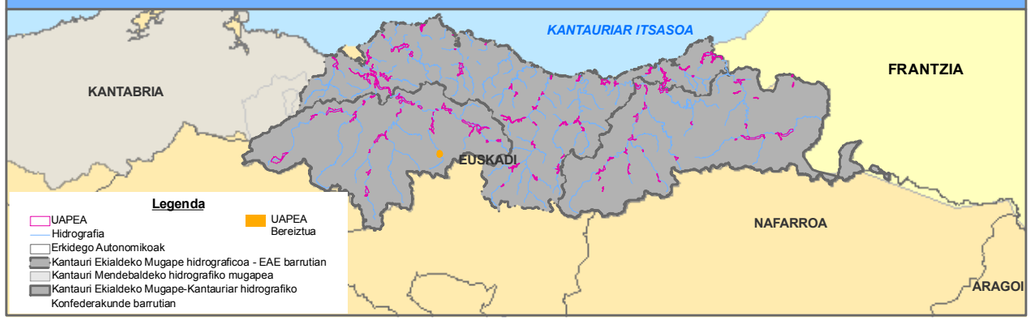

DATU FITXA

KOKAPEN DATUAK:	
Mugapea:	D.H. CANTÁBRICO ORIENTAL (CUENCAS INTERNAS)
Agintari Eskuduna:	AGENCIA VASCA DEL AGUA (URA)
Azpiarroa:	ES067MAR002790
Ibilgua:	ARRATIA IBAIA
Eragindako nukleoak:	ZEANURI
Udalerriak:	Zeanuri
Probintzia / Lurralde Historikoa:	BIZKAIA
Autonomi Erkidegoak:	EUSKADI

UHOLDE JATORRIA:	FLUVIAL

DATU HISTORIKOAK:	
Gertaera erregistratuak:	1
Urteak:	1983

ARRISKU POTENTZIALAREN INGURUKO DATUAK:			
Arrisku Area (Hª):	12,09		
Ibaibidearen Luzeera:	1,036		
ARRISKU MAILA			
Giza Osasuna:	X	SEVESO Industriak:	NO
Kultural Ondarea:	X	Establezimenduak:	
Aktibitate Ekonomikoa:	X		
Azpiegiturak:	X		
Ingurumena:	X		

MUGATZE PLANOA



GOBIERNO DE ESPAÑA · MINISTERIO DE MEDIO AMBIENTE, Y MEDIO RURAL Y MARINO · CONFEDERACIÓN HIDROGRÁFICA DEL CANTÁBRICO

ura · ur agentzia · agencia vasca del agua

UHOLDE ARRISKU POTENTZIAL ESANGURATSUDUN AREA (U.A.P.E.A.)

Kantauri ekialdeko mugape hidrografikoan uholde arriskudun eremuen kartografia sistema nazionala

UAPEA Zenbaki Kodea: ES018-BIZ-5-1

KOKAPEN PLANOA

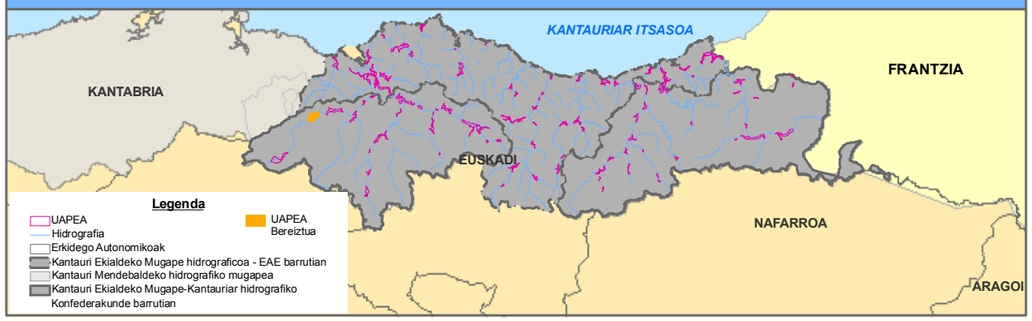

DATU FITXA

KOKAPEN DATUAK:	
Mugapea:	D.H. CANTÁBRICO ORIENTAL (CUENCAS INTERNAS)
Agintari Eskuduna:	AGENCIA VASCA DEL AGUA (URA)
Azpiarroa:	ES073MAR002900
Ibilgua:	RIO CADAGÜA
Eragindako nukleoak:	BALMASEDA
Udalerriak:	Balmaseda \ Zalla
Probintzia / Lurralde Historikoa:	BIZKAIA
Autonomi Erkidegoak:	EUSKADI

UHOLDE JATORRIA:	FLUVIAL

DATU HISTORIKOAK:	
Gertaera erregistratuak:	2
Urteak:	1932-1983

ARRISKU POTENTZIALAREN INGURUKO DATUAK:			
Arrisku Area (Hª):	74,43		
Ibaibidearen Luzeera:	3,977		
ARRISKU MAILA			
Giza Osasuna:	X	SEVESO Industriak:	NO
Kultural Ondarea:	X	Establezimenduak:	
Aktibitate Ekonomikoa:	X		
Azpiegiturak:	X		
Ingurumena:	X		

MUGATZE PLANOA

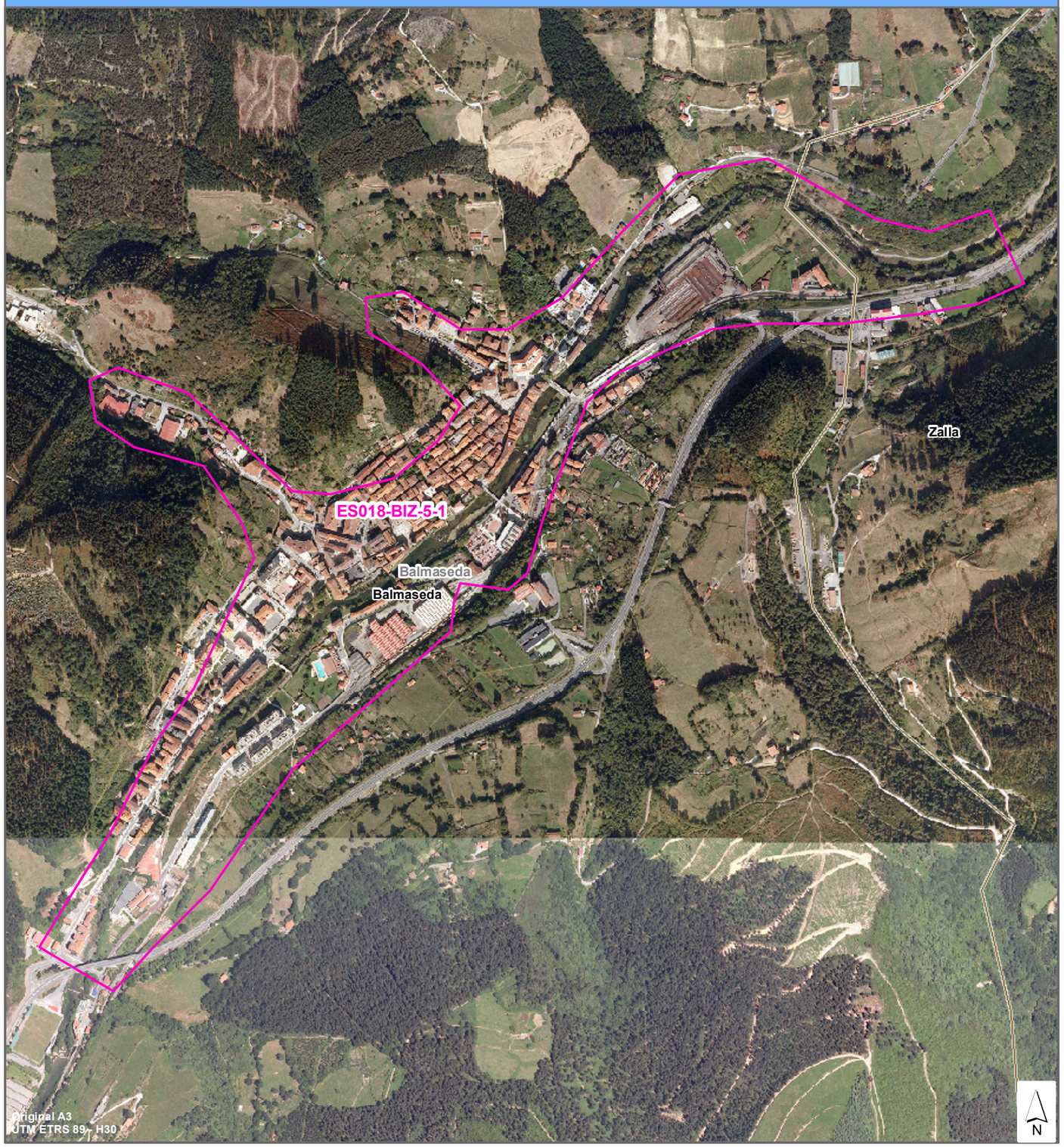

GOBIERNO DE ESPAÑA · MINISTERIO DE MEDIO AMBIENTE, Y MEDIO RURAL Y MARINO · CONFEDERACIÓN HIDROGRÁFICA DEL CANTÁBRICO

ura ur agentzia agencia vasca del agua

UHOLDE ARRISKU POTENTZIAL ESANGURATSUDUN AREA (U.A.P.E.A.)

Kantauri ekialdeko mugape hidrografikoan uholde arriskudun eremuen kartografia sistema nazionala

UAPEA Zenbaki Kodea: ES018-BIZ-6-1

KOKAPEN PLANOA

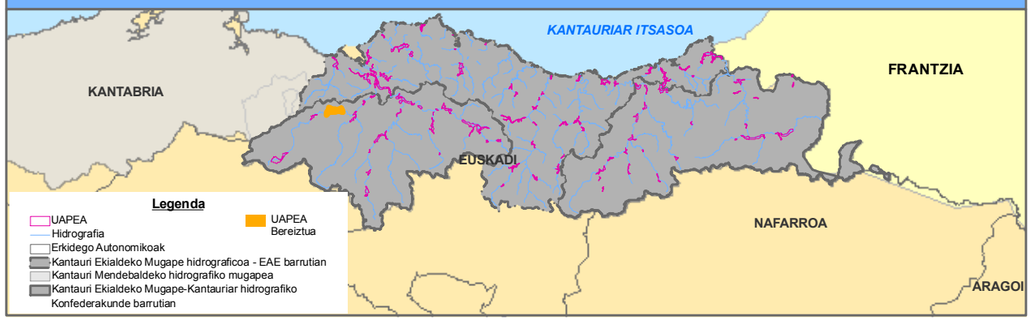

DATU FITXA

KOKAPEN DATUAK:	
Mugapea:	D.H. CANTÁBRICO ORIENTAL (CUENCAS INTERNAS)
Agintari Eskuduna:	AGENCIA VASCA DEL AGUA (URA)
Azpiarroa:	ES073MAR002900
Ibilgua:	RIO CADAGÜA
Eragindako nukleoak:	ARANGUREN
Udalerriak:	Güeñes \ Zalla
Probintzia / Lurralde Historikoa:	BIZKAIA
Autonomi Erkidegoak:	EUSKADI

UHOLDE JATORRIA:	FLUVIAL

DATU HISTORIKOAK:	
Gertaera erregistratuak:	5
Urteak:	1983-1991-1996-2005-2006

ARRISKU POTENTZIALAREN INGURUKO DATUAK:			
Arrisku Area (Hª):	288,31		
Ibaibidearen Luzeera:	9,423		
ARRISKU MAILA			
Giza Osasuna:	X	SEVESO Industriak:	NO
Kultural Ondarea:		Establezimenduak:	
Aktibitate Ekonomikoa:	X		
Azpiegiturak:	X		
Ingurumena:	X		

MUGATZE PLANOA

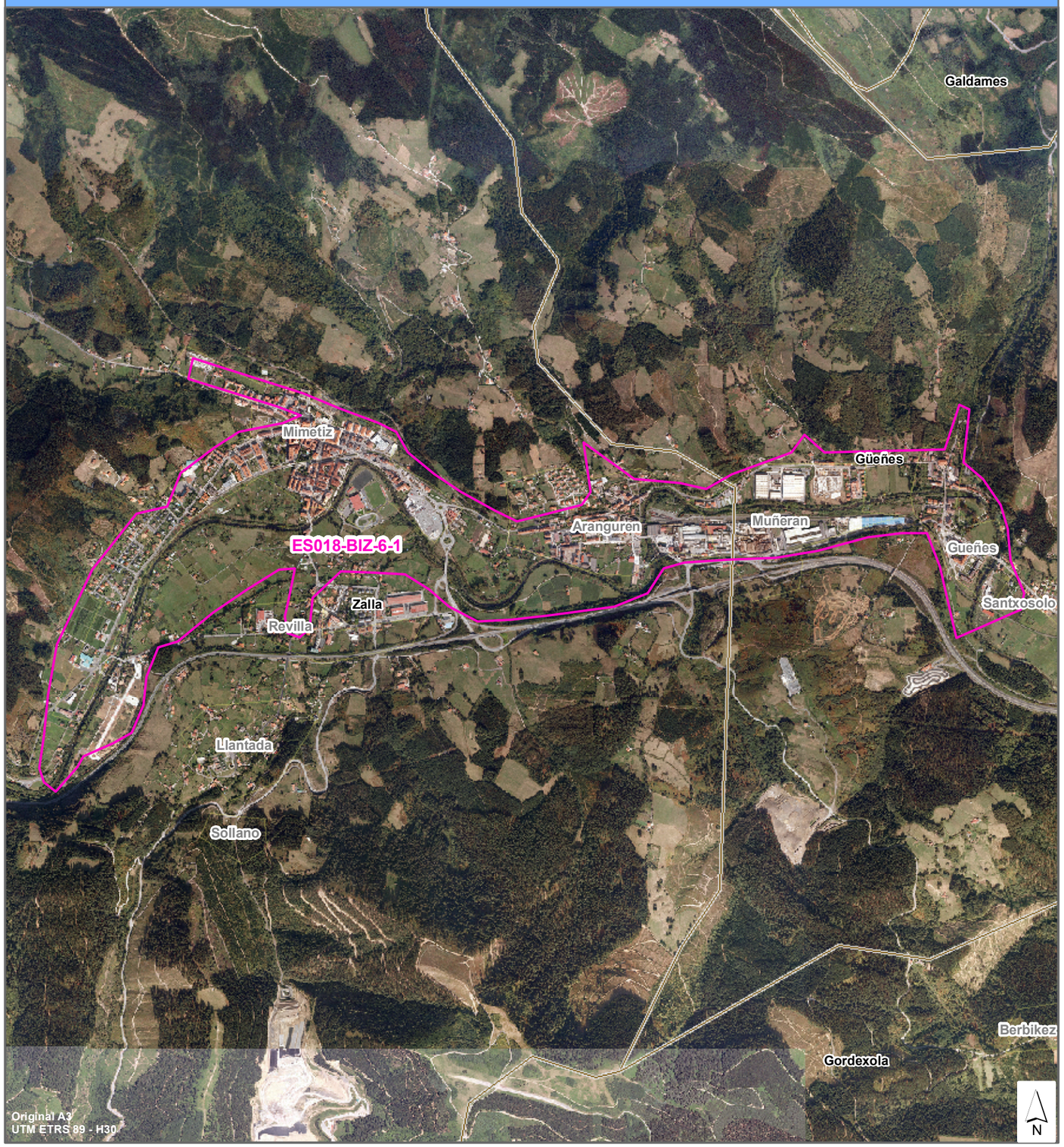

GOBIERNO DE ESPAÑA | MINISTERIO DE MEDIO AMBIENTE, Y MEDIO RURAL Y MARINO | CONFEDERACIÓN HIDROGRÁFICA DEL CANTÁBRICO

ura ur agentzia agencia vasca del agua

UHOLDE ARRISKU POTENTZIAL ESANGURATSUDUN AREA (U.A.P.E.A.)

Kantauri ekialdeko mugape hidrografikoan uholde arriskudun eremuen kartografia sistema nazionala

UAPEA Zenbaki Kodea: ES018-BIZ-7-1

KOKAPEN PLANOA

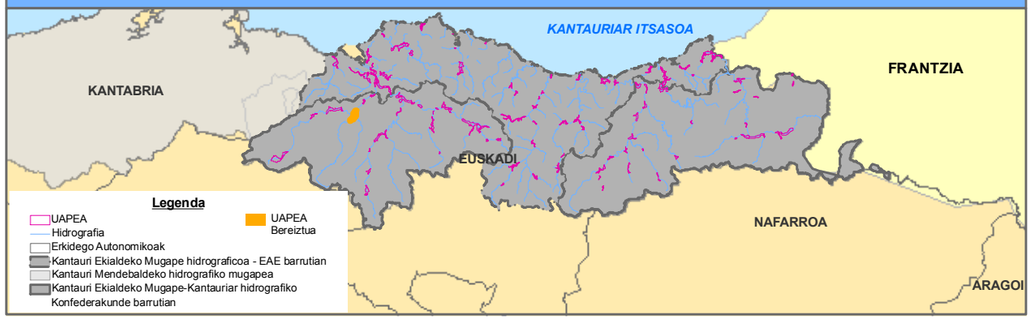

DATU FITXA

KOKAPEN DATUAK:	
Mugapea:	D.H. CANTÁBRICO ORIENTAL (CUENCAS INTERNAS)
Agintari Eskuduna:	AGENCIA VASCA DEL AGUA (URA)
Azpiarroa:	ES073MAR002890-ES073MAR002900-ES073MAR002910
Ibilgua:	RIO CADAGÜA
Eragindako nukleoak:	SODUPE
Udalerriak:	Güeñes \ Gordexola
Probintzia / Lurralde Historikoa:	BIZKAIA
Autonomi Erkidegoak:	EUSKADI

UHOLDE JATORRIA:	FLUVIAL

DATU HISTORIKOAK:	
Gertaera erregistratuak:	1
Urteak:	1983

ARRISKU POTENTZIALAREN INGURUKO DATUAK:		
Arrisku Area (Hª):	116,84	
Ibaibidearen Luzeera:	5,683	
ARRISKU MAILA		
Giza Osasuna:		SEVESO Industriak: NO
Kultural Ondarea:		Establezimenduak:
Aktibitate Ekonomikoa:		
Azpiegiturak:	X	
Ingurumena:		

MUGATZE PLANOA



GOBIERNO DE ESPAÑA | MINISTERIO DE MEDIO AMBIENTE, Y MEDIO RURAL Y MARINO | CONFEDERACIÓN HIDROGRÁFICA DEL CANTÁBRICO

ura ur agentzia agencia vasca del agua

UHOLDE ARRISKU POTENTZIAL ESANGURATSUDUN AREA (U.A.P.E.A.)

Kantauri ekialdeko mugape hidrografikoan uholde arriskudun eremuen kartografia sistema nazionala

UAPEA Zenbaki Kodea: ES018-BIZ-7-2

KOKAPEN PLANOA

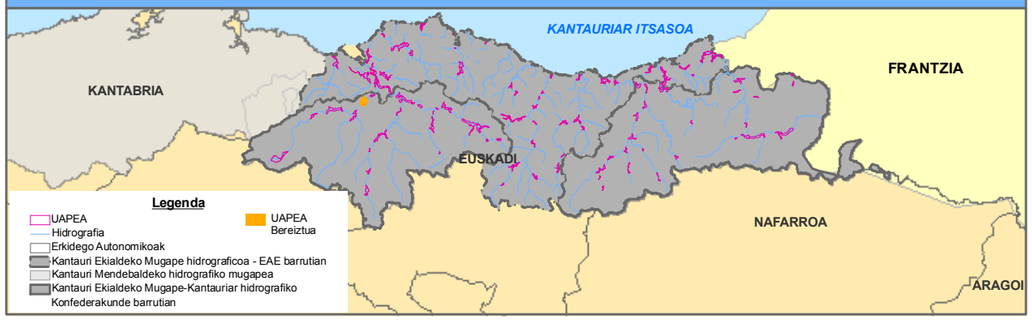

MUGATZE PLANOA



DATU FITXA

KOKAPEN DATUAK:	
Mugapea:	D.H. CANTÁBRICO ORIENTAL (CUENCAS INTERNAS)
Agintari Eskuduna:	AGENCIA VASCA DEL AGUA (URA)
Azpiarroa:	ES073MAR002910-ES073MAR002920
Ibilgua:	RIO CADAGÜA
Eragindako nukleoak:	ZARAMILLO
Udalerriak:	Güeñes \ Alonsotegi \ Barakaldo
Probintzia / Lurralde Historikoa:	BIZKAIA
Autonomi Erkidegoak:	EUSKADI

UHOLDE JATORRIA:	FLUVIAL

DATU HISTORIKOAK:	
Gertaera erregistratuak:	0
Urteak:	

ARRISKU POTENTZIALAREN INGURUKO DATUAK:			
Arrisku Area (Hª):	35,39		
Ibaibidearen Luzeera:	2,301		
ARRISKU MAILA			
Giza Osasuna:	☐	SEVESO Industriak:	NO
Kultural Ondarea:	☐	Establezimenduak:	
Aktibitate Ekonomikoa:	☐		
Azpiegiturak:	X		
Ingurumena:	☐		

GOBIERNO DE ESPAÑA | MINISTERIO DE MEDIO AMBIENTE, Y MEDIO RURAL Y MARINO | CONFEDERACIÓN HIDROGRÁFICA DEL CANTÁBRICO

ura — ur agentzia — agencia vasca del agua

UHOLDE ARRISKU POTENTZIAL ESANGURATSUDUN AREA (U.A.P.E.A.)

Kantauri ekialdeko mugape hidrografikoan uholde arriskudun eremuen kartografia sistema nazionala

UAPEA Zenbaki Kodea: ES018-BIZ-7-3

KOKAPEN PLANOA

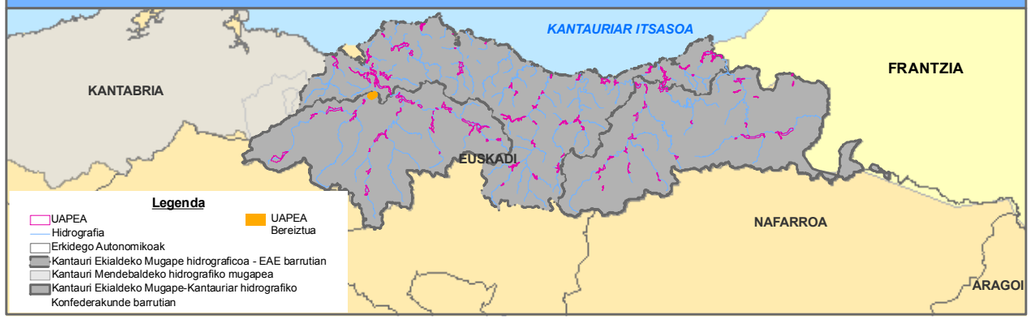

DATU FITXA

KOKAPEN DATUAK:	
Mugapea:	D.H. CANTÁBRICO ORIENTAL (CUENCAS INTERNAS)
Agintari Eskuduna:	AGENCIA VASCA DEL AGUA (URA)
Azpiarroa:	ES073MAR002920
Ibilgua:	RIO CADAGÜA
Eragindako nukleoak:	ALONSOTEGI
Udalerriak:	Alonsotegi \ Barakaldo \ Bilbao
Probintzia / Lurralde Historikoa:	BIZKAIA
Autonomi Erkidegoak:	EUSKADI

UHOLDE JATORRIA:	FLUVIAL

DATU HISTORIKOAK:	
Gertaera erregistratuak:	2
Urteak:	1932-1993

ARRISKU POTENTZIALAREN INGURUKO DATUAK:		
Arrisku Area (Hª):	28,84	
Ibaibidearen Luzeera:	1,741	
ARRISKU MAILA		
Giza Osasuna:	X	SEVESO Industriak: SI
Kultural Ondarea:		Establezimenduak:
Aktibitate Ekonomikoa:	X	ARKEMA QUÍMICA, S.A.
Azpiegiturak:	X	
Ingurumena:	X	

MUGATZE PLANOA



GOBIERNO DE ESPAÑA | MINISTERIO DE MEDIO AMBIENTE, Y MEDIO RURAL Y MARINO | CONFEDERACIÓN HIDROGRÁFICA DEL CANTÁBRICO

ura ur agentzia agencia vasca del agua

UHOLDE ARRISKU POTENTZIAL ESANGURATSUDUN AREA (U.A.P.E.A.)

Kantauri ekialdeko mugape hidrografikoan uholde arriskudun eremuen kartografia sistema nazionala

UAPEA Zenbaki Kodea: ES018-BIZ-8-1

KOKAPEN PLANOA

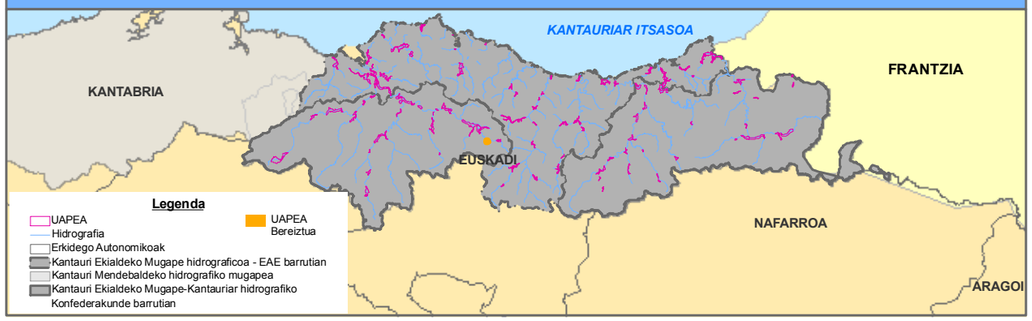

DATU FITXA

KOKAPEN DATUAK:	
Mugapea:	D.H. CANTÁBRICO ORIENTAL (CUENCAS INTERNAS)
Agintari Eskuduna:	AGENCIA VASCA DEL AGUA (URA)
Azpiarroa:	ES060MAR002740-ES059MAR002750
Ibilgua:	IBAIZABAL IBAIA
Eragindako nukleoak:	APATAMONASTERIO
Udalerriak:	Atxondo
Probintzia / Lurralde Historikoa:	BIZKAIA
Autonomi Erkidegoak:	EUSKADI

UHOLDE JATORRIA:	FLUVIAL

DATU HISTORIKOAK:	
Gertaera erregistratuak:	4
Urteak:	1945-1956-1983-2001

ARRISKU POTENTZIALAREN INGURUKO DATUAK:			
Arrisku Area (Hª):	23,52		
Ibaibidearen Luzeera:	1,257		
ARRISKU MAILA			
Giza Osasuna:	☐	SEVESO Industriak:	NO
Kultural Ondarea:	☐	Establezimenduak:	
Aktibitate Ekonomikoa:	☐		
Azpiegiturak:	☒		
Ingurumena:	☐		

MUGATZE PLANOA

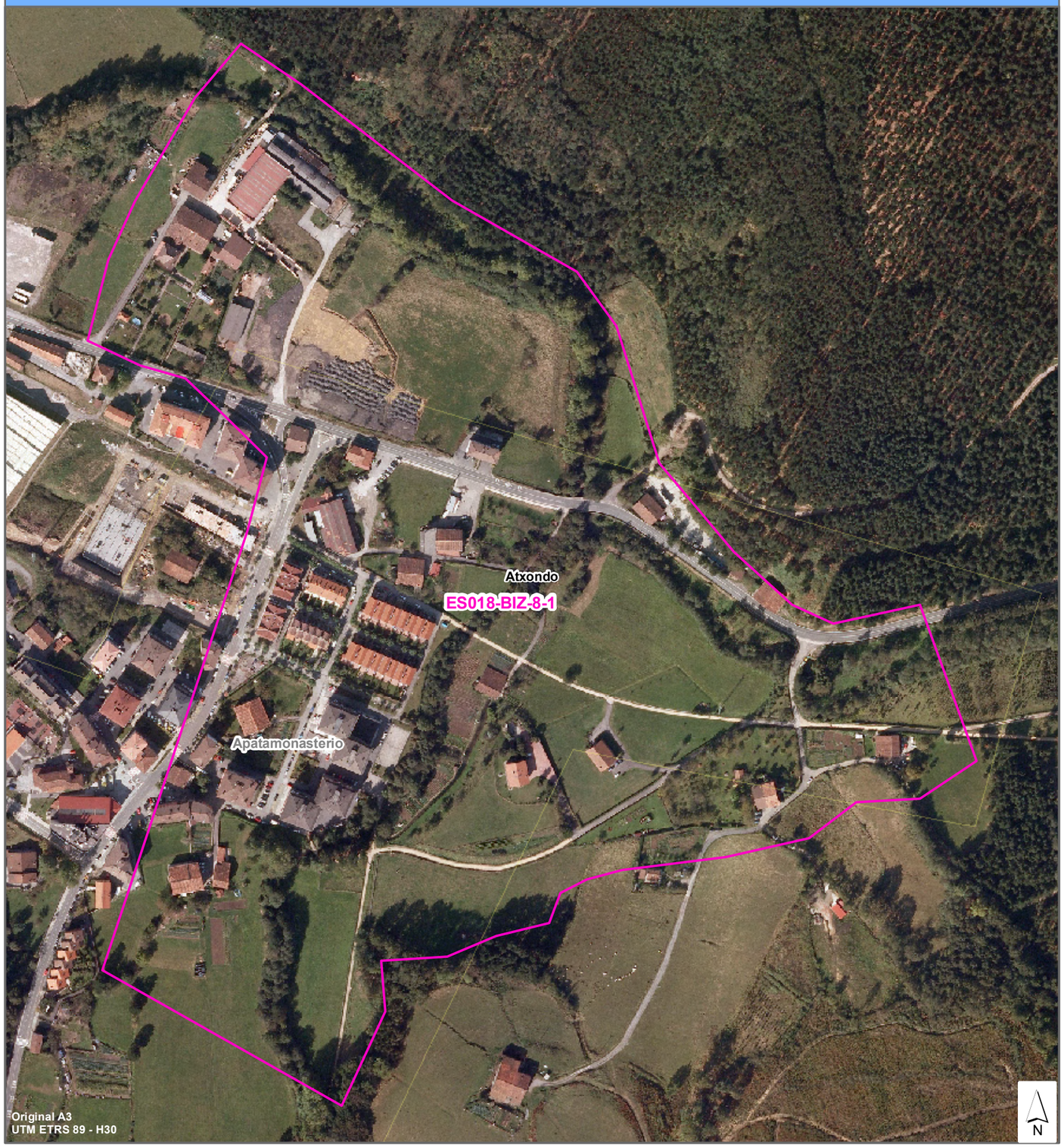

GOBIERNO DE ESPAÑA | MINISTERIO DE MEDIO AMBIENTE, Y MEDIO RURAL Y MARINO | CONFEDERACIÓN HIDROGRÁFICA DEL CANTÁBRICO

ura ur agentzia agencia vasca del agua

UHOLDE ARRISKU POTENTZIAL ESANGURATSUDUN AREA (U.A.P.E.A.)

Kantauri ekialdeko mugape hidrografikoan uholde arriskudun eremuen kartografia sistema nazionala

UAPEA Zenbaki Kodea: ES018-BIZ-8-2

KOKAPEN PLANOA

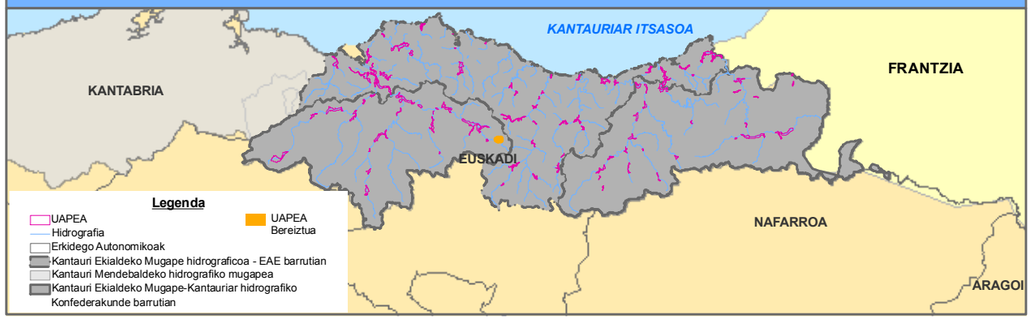

DATU FITXA

KOKAPEN DATUAK:	
Mugapea:	D.H. CANTÁBRICO ORIENTAL (CUENCAS INTERNAS)
Agintari Eskuduna:	AGENCIA VASCA DEL AGUA (URA)
Azpiarroa:	ES060MAR002740
Ibilgua:	IBAIZABAL IBAIA
Eragindako nukleoak:	ELORRIO
Udalerriak:	Elorrio
Probintzia / Lurralde Historikoa:	BIZKAIA
Autonomi Erkidegoak:	EUSKADI

UHOLDE JATORRIA:	FLUVIAL

DATU HISTORIKOAK:	
Gertaera erregistratuak:	4
Urteak:	1952-1961-1976-1983

ARRISKU POTENTZIALAREN INGURUKO DATUAK:			
Arrisku Area (Hª):	50,68		
Ibaibidearen Luzeera:	2,734		
ARRISKU MAILA			
Giza Osasuna:	X	SEVESO Industriak:	NO
Kultural Ondarea:	X	Establezimenduak:	
Aktibitate Ekonomikoa:	X		
Azpiegiturak:	X		
Ingurumena:	X		

MUGATZE PLANOA

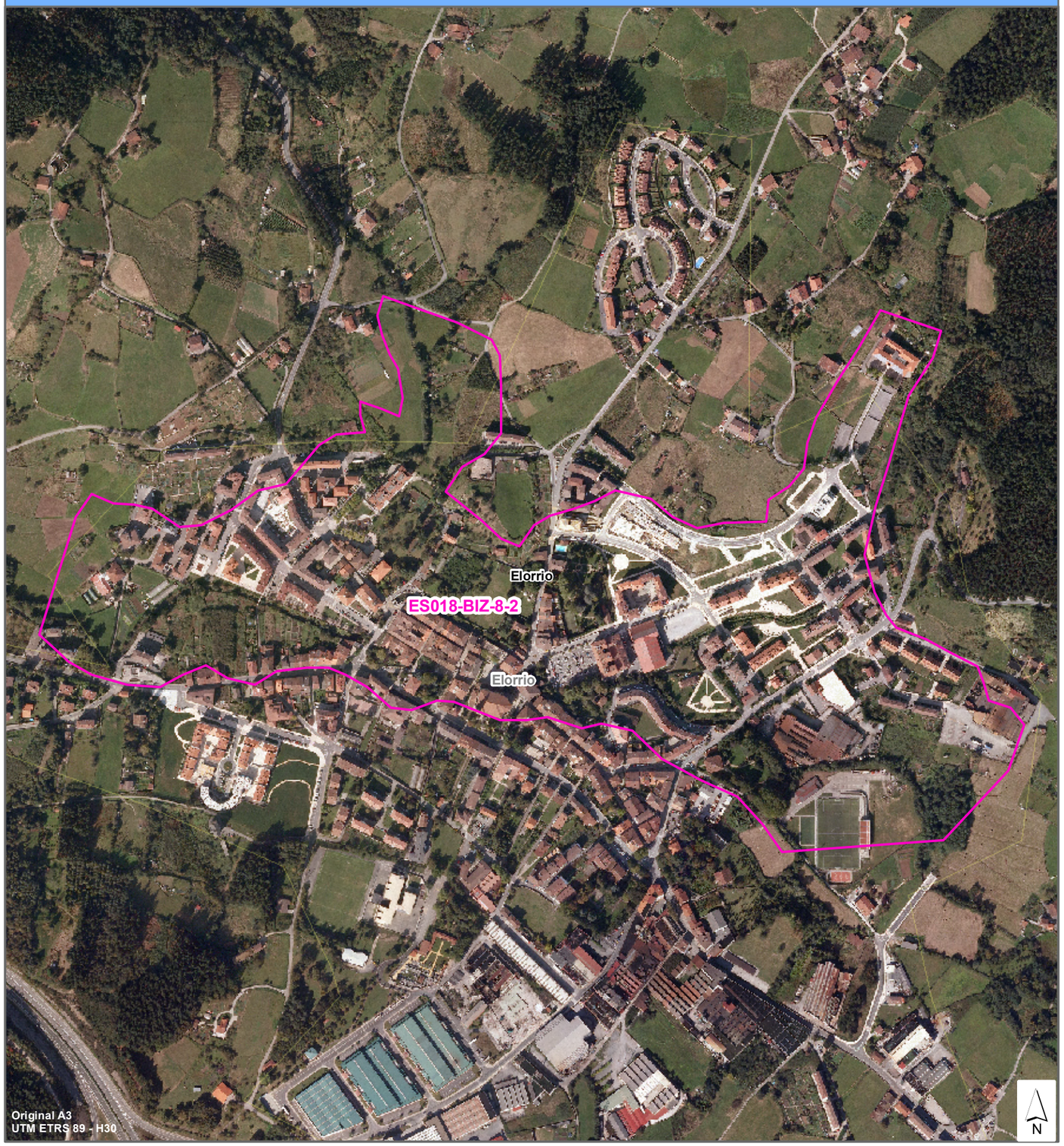

GOBIERNO DE ESPAÑA | MINISTERIO DE MEDIO AMBIENTE, Y MEDIO RURAL Y MARINO | CONFEDERACIÓN HIDROGRÁFICA DEL CANTÁBRICO

ura ur agentzia agencia vasca del agua

UHOLDE ARRISKU POTENTZIAL ESANGURATSUDUN AREA (U.A.P.E.A.)

Kantauri ekialdeko mugape hidrografikoan uholde arriskudun eremuen kartografia sistema nazionala

UAPEA Zenbaki Kodea: ES018-BIZ-9-1

KOKAPEN PLANOA

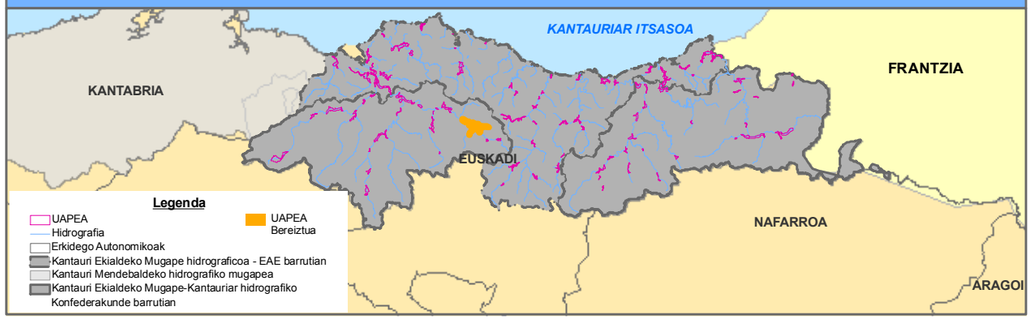

DATU FITXA

KOKAPEN DATUAK:	
Mugapea:	D.H. CANTÁBRICO ORIENTAL (CUENCAS INTERNAS)
Agintari Eskuduna:	AGENCIA VASCA DEL AGUA (URA)
Azpiarroa:	ES059MAR002750-ES059MAR002760-ES065MAR002810-ES059MAR002780
Ibilgua:	IBAIZABAL IBAIA
Eragindako nukleoak:	DURANGO
Udalerriak:	Iurreta \ Durango \ Abadiño \ Berriz
Probintzia / Lurralde Historikoa:	BIZKAIA
Autonomi Erkidegoak:	EUSKADI

UHOLDE JATORRIA:	FLUVIAL

DATU HISTORIKOAK:	
Gertaera erregistratuak:	3
Urteak:	1975-1980-1983

ARRISKU POTENTZIALAREN INGURUKO DATUAK:			
Arrisku Area (Hª):	588,31		
Ibaibidearen Luzeera:	20,533		
ARRISKU MAILA			
Giza Osasuna:	X	SEVESO Industriak:	NO
Kultural Ondarea:		Establezimenduak:	
Aktibitate Ekonomikoa:	X		
Azpiegiturak:	X		
Ingurumena:	X		

MUGATZE PLANOA

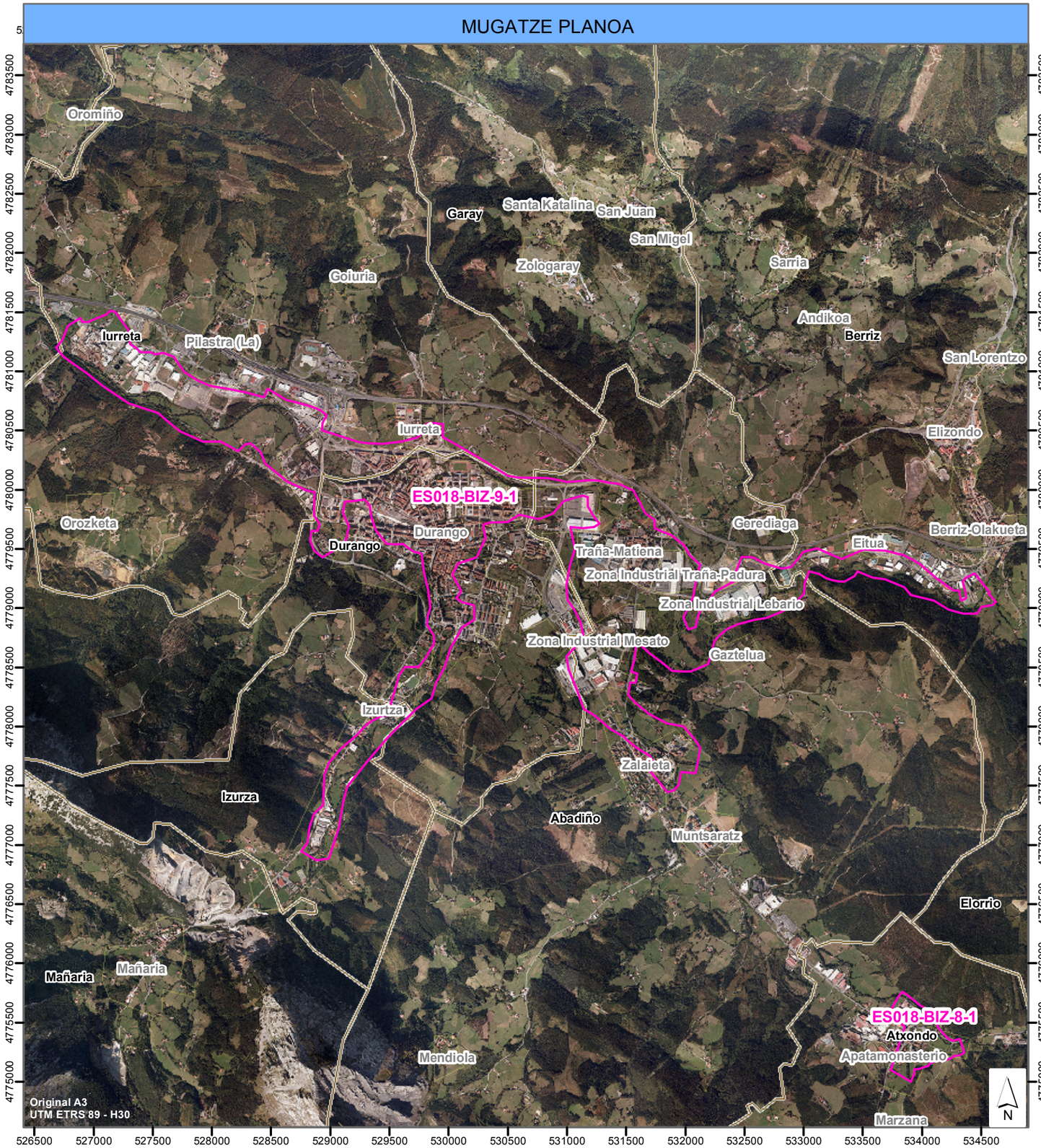

GOBIERNO DE ESPAÑA | MINISTERIO DE MEDIO AMBIENTE, Y MEDIO RURAL Y MARINO | CONFEDERACIÓN HIDROGRÁFICA DEL CANTÁBRICO

ura ur agentzia agencia vasca del agua

UHOLDE ARRISKU POTENTZIAL ESANGURATSUDUN AREA (U.A.P.E.A.)

Kantauri ekialdeko mugape hidrografikoan uholde arriskudun eremuen kartografia sistema nazionala

UAPEA Zenbaki Kodea: ES018-BIZ-9-2

KOKAPEN PLANOA

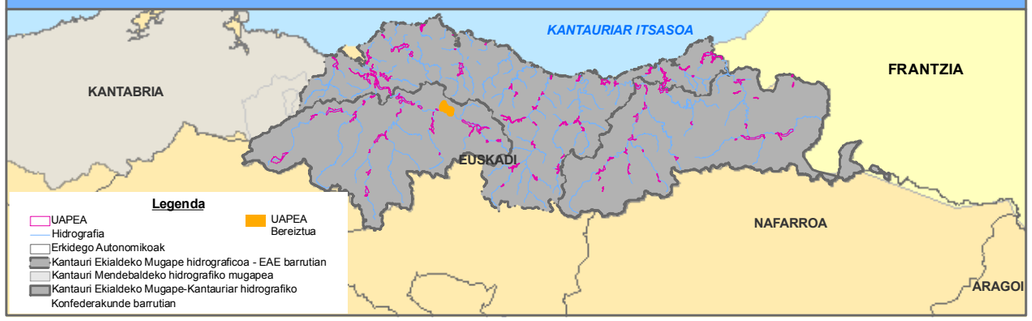

DATU FITXA

KOKAPEN DATUAK:	
Mugapea:	D.H. CANTÁBRICO ORIENTAL (CUENCAS INTERNAS)
Agintari Eskuduna:	AGENCIA VASCA DEL AGUA (URA)
Azpiarroa:	ES065MAR002810-ES068MAR002842
Ibilgua:	IBAIZABAL IBAIA
Eragindako nukleoak:	AMOREBIETA
Udalerriak:	Amorebieta
Probintzia / Lurralde Historikoa:	BIZKAIA
Autonomi Erkidegoak:	EUSKADI

UHOLDE JATORRIA:	FLUVIAL

DATU HISTORIKOAK:	
Gertaera erregistratuak:	0
Urteak:	

ARRISKU POTENTZIALAREN INGURUKO DATUAK:		
Arrisku Area (Hª):	211,43	
Ibaibidearen Luzeera:	7,719	
ARRISKU MAILA		
Giza Osasuna:	X	SEVESO Industriak: NO
Kultural Ondarea:		Establezimenduak:
Aktibitate Ekonomikoa:	X	
Azpiegiturak:	X	
Ingurumena:	X	

MUGATZE PLANOA

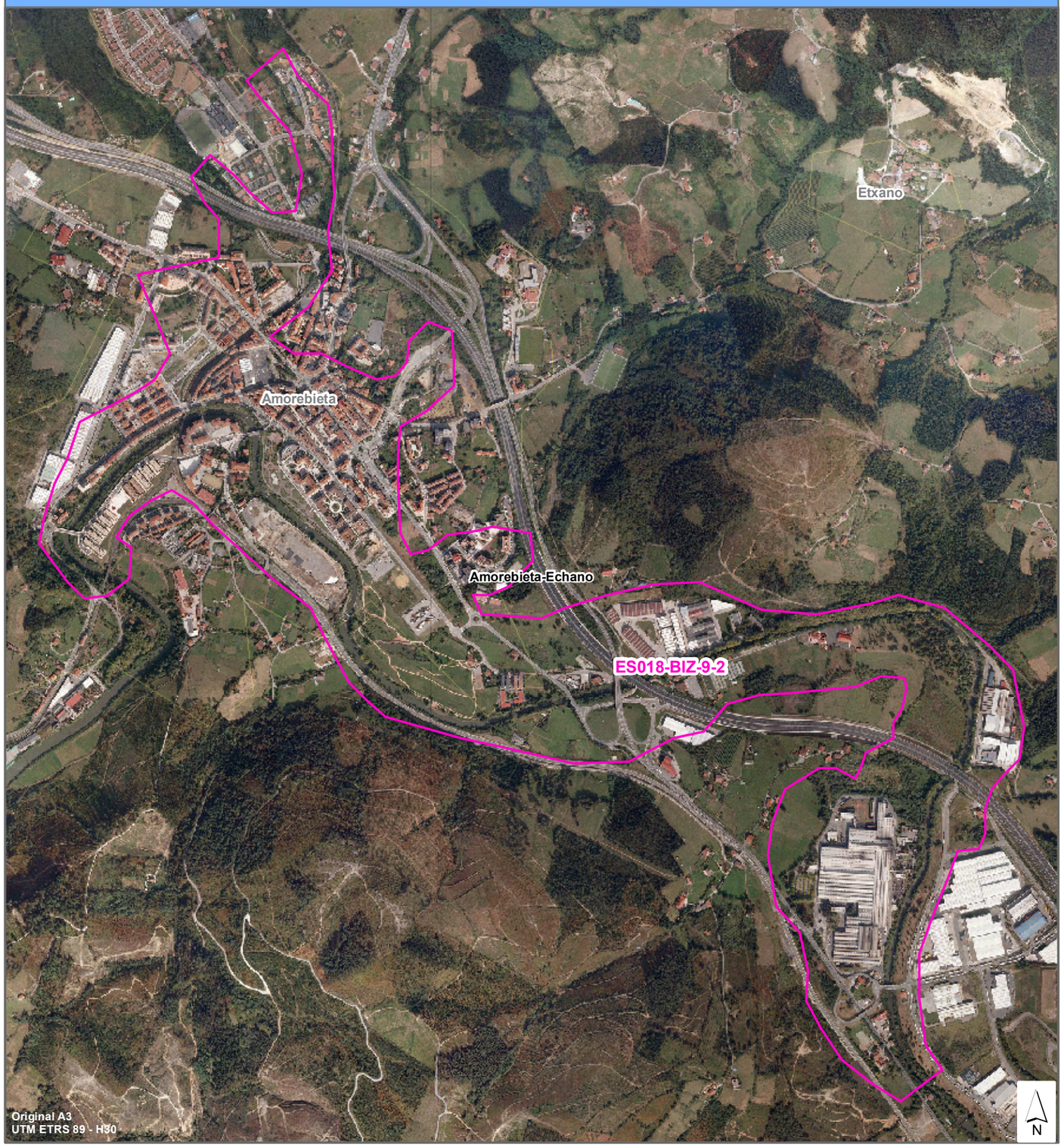

GOBIERNO DE ESPAÑA · MINISTERIO DE MEDIO AMBIENTE, Y MEDIO RURAL Y MARINO · CONFEDERACIÓN HIDROGRÁFICA DEL CANTÁBRICO

ura ur agentzia agencia vasca del agua

UHOLDE ARRISKU POTENTZIAL ESANGURATSUDUN AREA (U.A.P.E.A.)

Kantauri ekialdeko mugape hidrografikoan uholde arriskudun eremuen kartografia sistema nazionala

UAPEA Zenbaki Kodea: ES018-BIZ-9-3

KOKAPEN PLANOA

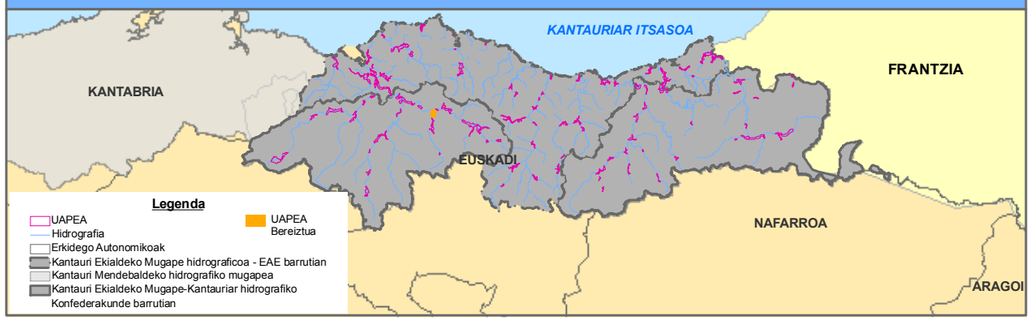

DATU FITXA

KOKAPEN DATUAK:	
Mugapea:	D.H. CANTÁBRICO ORIENTAL (CUENCAS INTERNAS)
Agintari Eskuduna:	AGENCIA VASCA DEL AGUA (URA)
Azpiarroa:	ES067MAR002790
Ibilgua:	IBAIZABAL IBAIA
Eragindako nukleoak:	LEMOA
Udalerriak:	Lemoa
Probintzia / Lurralde Historikoa:	BIZKAIA
Autonomi Erkidegoak:	EUSKADI

UHOLDE JATORRIA:	FLUVIAL

DATU HISTORIKOAK:	
Gertaera erregistratuak:	1
Urteak:	1983

ARRISKU POTENTZIALAREN INGURUKO DATUAK:			
Arrisku Area (Hª):	10,41		
Ibaibidearen Luzeera:	0,899		
ARRISKU MAILA			
Giza Osasuna:	☐	SEVESO Industriak:	NO
Kultural Ondarea:	☐	Establezimenduak:	
Aktibitate Ekonomikoa:	☐		
Azpiegiturak:	☐		
Ingurumena:	☐		

MUGATZE PLANOA

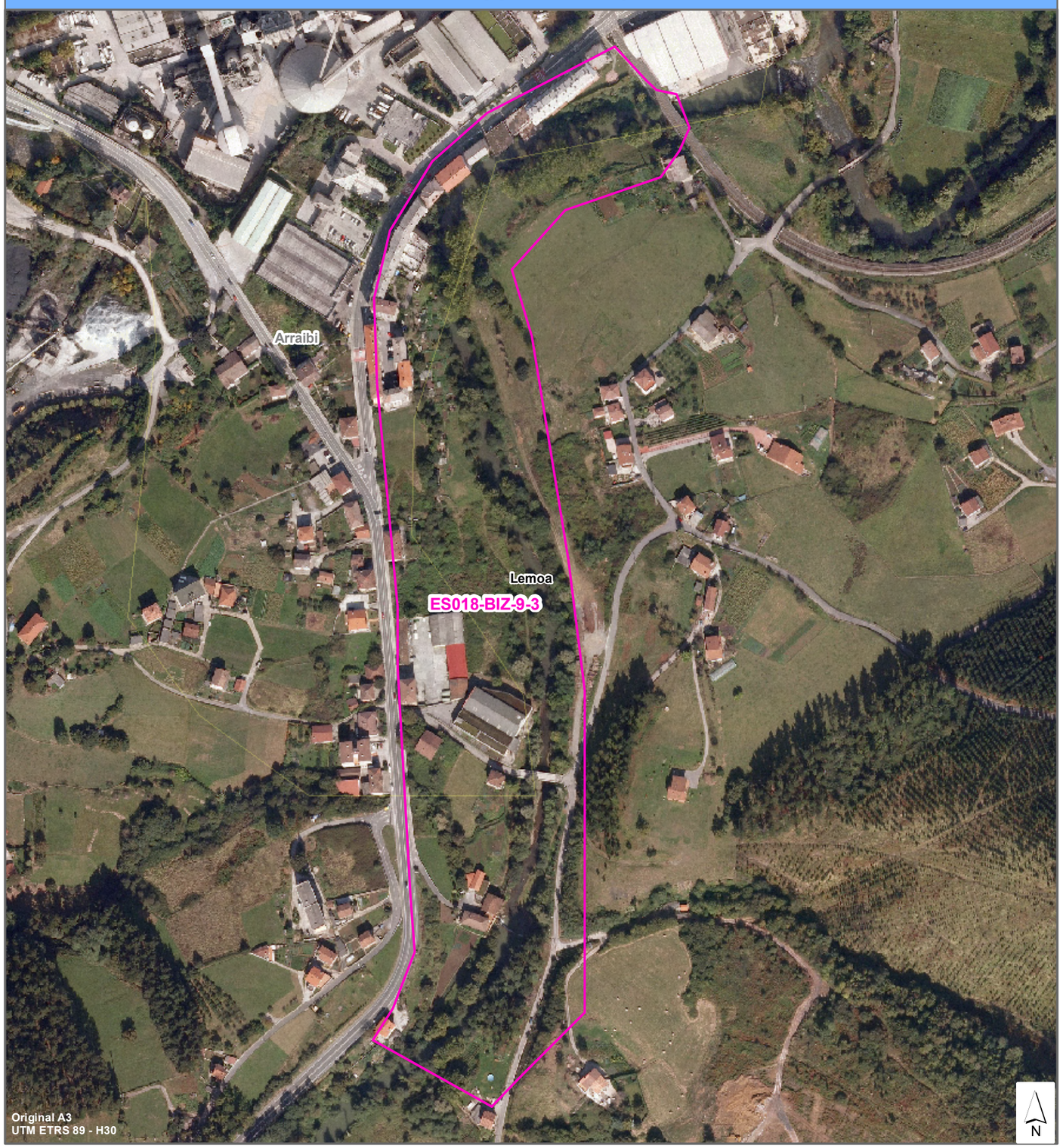

GOBIERNO DE ESPAÑA | MINISTERIO DE MEDIO AMBIENTE, Y MEDIO RURAL Y MARINO | CONFEDERACIÓN HIDROGRÁFICA DEL CANTÁBRICO

ura ur agentzia agencia vasca del agua

UHOLDE ARRISKU POTENTZIAL ESANGURATSUDUN AREA (U.A.P.E.A.)

Kantauri ekialdeko mugape hidrografikoan uholde arriskudun eremuen kartografia sistema nazionala

UAPEA Zenbaki Kodea: ES018-BIZ-9-4

KOKAPEN PLANOA

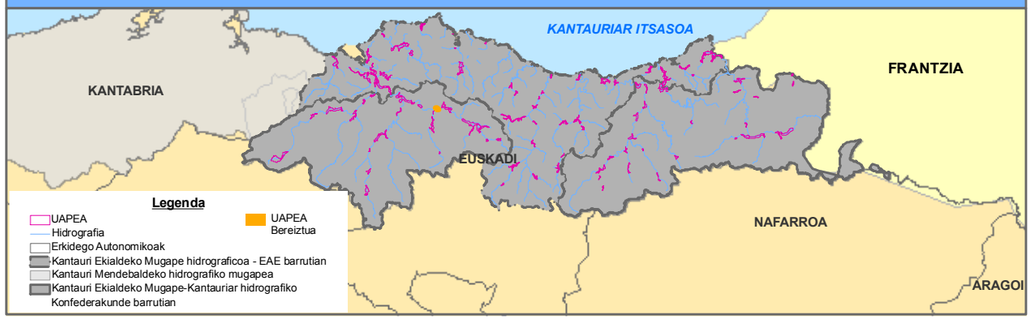

DATU FITXA

KOKAPEN DATUAK:	
Mugapea:	D.H. CANTÁBRICO ORIENTAL (CUENCAS INTERNAS)
Agintari Eskuduna:	AGENCIA VASCA DEL AGUA (URA)
Azpiarroa:	ES068MAR002842
Ibilgua:	IBAIZABAL IBAIA
Eragindako nukleoak:	ASTEPE
Udalerriak:	Lemoa
Probintzia / Lurralde Historikoa:	BIZKAIA
Autonomi Erkidegoak:	EUSKADI

UHOLDE JATORRIA:	FLUVIAL

DATU HISTORIKOAK:	
Gertaera erregistratuak:	1
Urteak:	1983

ARRISKU POTENTZIALAREN INGURUKO DATUAK:			
Arrisku Area (Hª):	19,38		
Ibaibidearen Luzeera:	0,833		
ARRISKU MAILA			
Giza Osasuna:	X	SEVESO Industriak:	NO
Kultural Ondarea:	X	Establezimenduak:	
Aktibitate Ekonomikoa:	X		
Azpiegiturak:	X		
Ingurumena:	X		

MUGATZE PLANOA

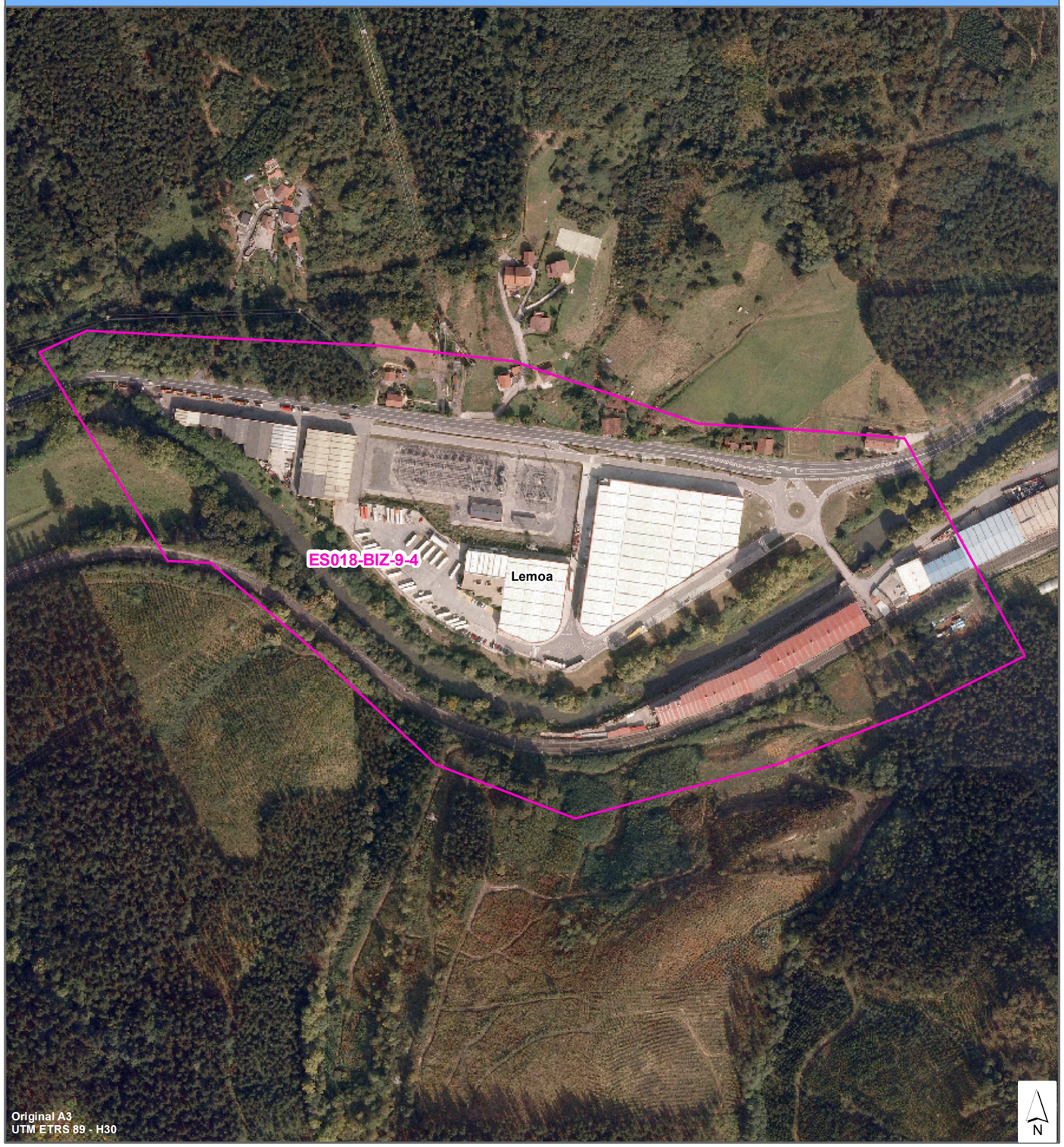

GOBIERNO DE ESPAÑA | MINISTERIO DE MEDIO AMBIENTE, Y MEDIO RURAL Y MARINO | CONFEDERACIÓN HIDROGRÁFICA DEL CANTÁBRICO

ura — ur agentzia — agencia vasca del agua

UHOLDE ARRISKU POTENTZIAL ESANGURATSUDUN AREA (U.A.P.E.A.)

Kantauri ekialdeko mugape hidrografikoan uholde arriskudun eremuen kartografia sistema nazionala

UAPEA Zenbaki Kodea: ES018-BIZ-10-1

KOKAPEN PLANOA

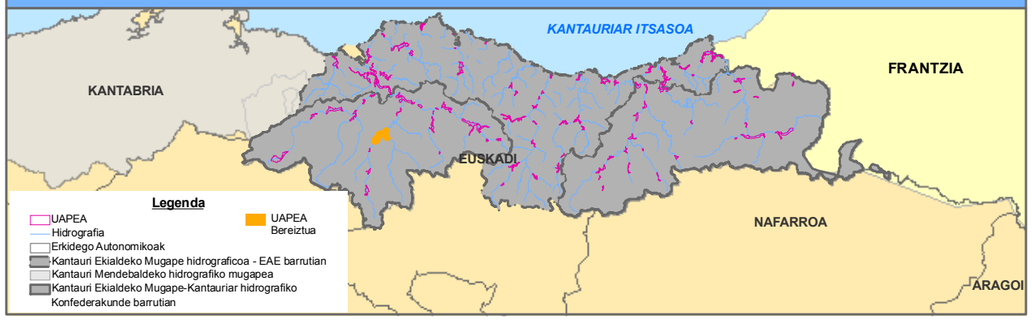

DATU FITXA

KOKAPEN DATUAK:	
Mugapea:	D.H. CANTÁBRICO ORIENTAL (CUENCAS INTERNAS)
Agintari Eskuduna:	AGENCIA VASCA DEL AGUA (URA)
Azpiarroa:	ES068MAR002841-ES052MAR002690-ES055MAR002722
Ibilgua:	RIO NERVIÓN
Eragindako nukleoak:	LLODIO
Udalerriak:	Llodio \ Orozko \ Arrankudiaga \ Aracaldo
Probintzia / Lurralde Historikoa:	BIZKAIA
Autonomi Erkidegoak:	EUSKADI

UHOLDE JATORRIA:	FLUVIAL

DATU HISTORIKOAK:	
Gertaera erregistratuak:	4
Urteak:	1975-1976-1977-1980-1983

ARRISKU POTENTZIALAREN INGURUKO DATUAK:			
Arrisku Area (Hª):	198,99		
Ibaibidearen Luzeera:	8,571		
ARRISKU MAILA			
Giza Osasuna:	X	SEVESO Industriak:	NO
Kultural Ondarea:	X	Establezimenduak:	
Aktibitate Ekonomikoa:	X		
Azpiegiturak:	X		
Ingurumena:	X		

MUGATZE PLANOA

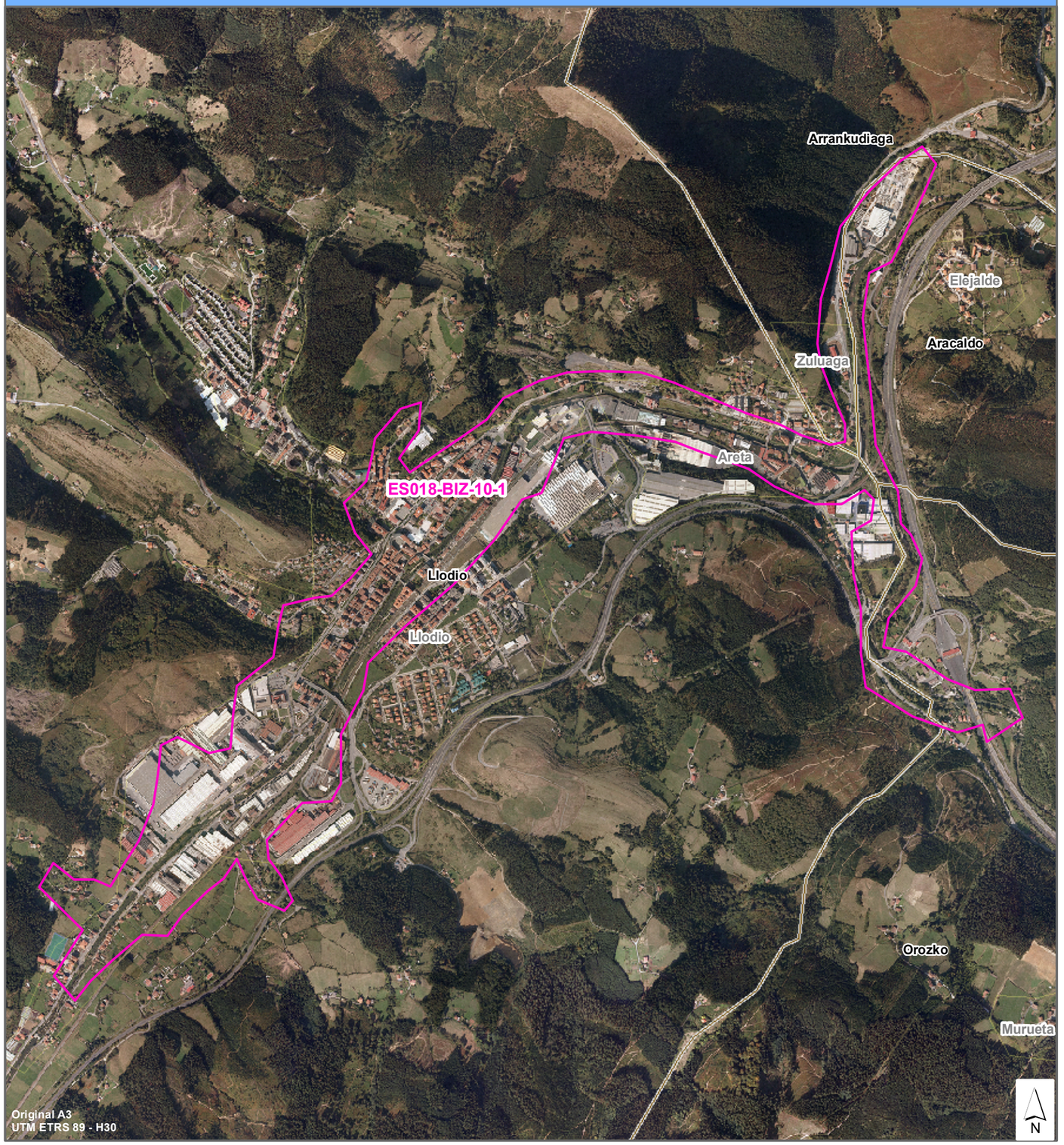

GOBIERNO DE ESPAÑA | MINISTERIO DE MEDIO AMBIENTE, Y MEDIO RURAL Y MARINO | CONFEDERACIÓN HIDROGRÁFICA DEL CANTÁBRICO

ura ur agentzia agencia vasca del agua

UHOLDE ARRISKU POTENTZIAL ESANGURATSUDUN AREA (U.A.P.E.A.)

Kantauri ekialdeko mugape hidrografikoan uholde arriskudun eremuen kartografia sistema nazionala

UAPEA Zenbaki Kodea: ES018-BIZ-11-1

KOKAPEN PLANOA

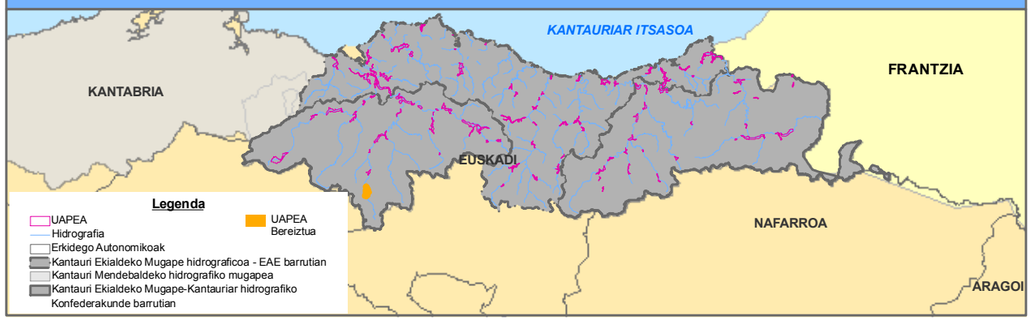

DATU FITXA

KOKAPEN DATUAK:	
Mugapea:	D.H. CANTÁBRICO ORIENTAL (CUENCAS INTERNAS)
Agintari Eskuduna:	AGENCIA VASCA DEL AGUA (URA)
Azpiarroa:	ES052MAR002690
Ibilgua:	RIO NERVION
Eragindako nukleoak:	ORDUÑA
Udalerriak:	Orduña
Probintzia / Lurralde Historikoa:	BIZKAIA
Autonomi Erkidegoak:	EUSKADI

UHOLDE JATORRIA:	FLUVIAL

DATU HISTORIKOAK:	
Gertaera erregistratuak:	2
Urteak:	1975-1983

ARRISKU POTENTZIALAREN INGURUKO DATUAK:			
Arrisku Area (Hª):	156,92		
Ibaibidearen Luzeera:	3,082		
ARRISKU MAILA			
Giza Osasuna:	☐	SEVESO Industriak:	NO
Kultural Ondarea:	☐	Establezimenduak:	
Aktibitate Ekonomikoa:	☐		
Azpiegiturak:	☐		
Ingurumena:	☐		

MUGATZE PLANOA

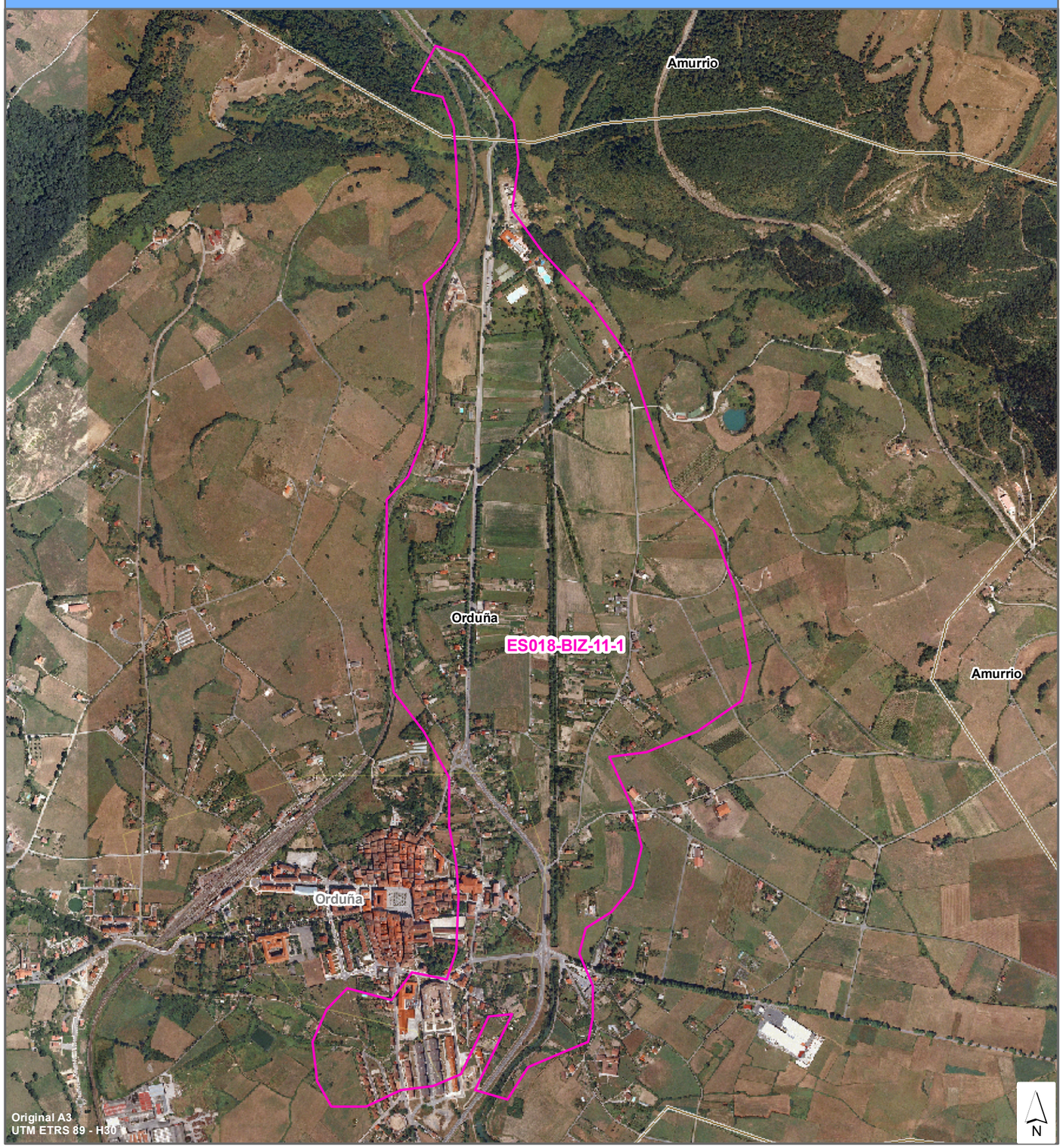

GOBIERNO DE ESPAÑA · MINISTERIO DE MEDIO AMBIENTE, Y MEDIO RURAL Y MARINO · CONFEDERACIÓN HIDROGRÁFICA DEL CANTÁBRICO

ura · ur agentzia · agencia vasca del agua

UHOLDE ARRISKU POTENTZIAL ESANGURATSUDUN AREA (U.A.P.E.A.)

Kantauri ekialdeko mugape hidrografikoan uholde arriskudun eremuen kartografia sistema nazionala

UAPEA Zenbaki Kodea: ES018-BIZ-12-1

KOKAPEN PLANOA

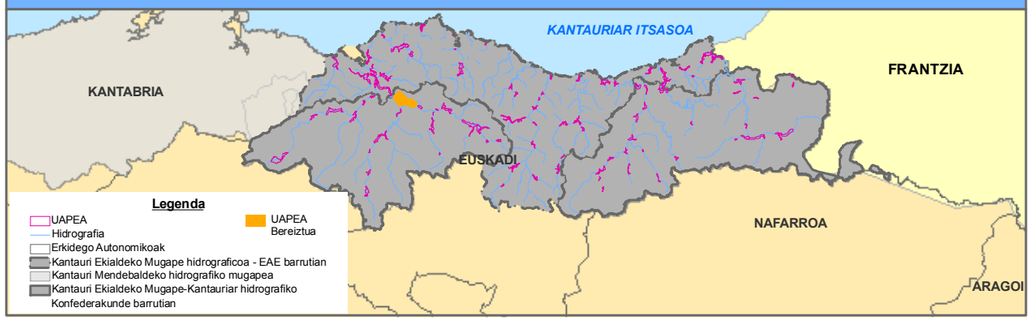

DATU FITXA

KOKAPEN DATUAK:	
Mugapea:	D.H. CANTÁBRICO ORIENTAL (CUENCAS INTERNAS)
Agintari Eskuduna:	AGENCIA VASCA DEL AGUA (URA)
Azpiarroa:	ES068MAR002841
Ibilgua:	RIO NERVIÓN
Eragindako nukleoak:	BILBAO
Udalerriak:	Bilbao \ Basauri \ Galdakao
Probintzia / Lurralde Historikoa:	BIZKAIA
Autonomi Erkidegoak:	EUSKADI

UHOLDE JATORRIA:	FLUVIAL

DATU HISTORIKOAK:	
Gertaera erregistratuak:	4
Urteak:	1915-1926-1975-1977-1983

ARRISKU POTENTZIALAREN INGURUKO DATUAK:		
Arrisku Area (Hª):	328,65	
Ibaibidearen Luzeera:	11,709	
ARRISKU MAILA		
Giza Osasuna:	X	SEVESO Industriak: SI
Kultural Ondarea:	X	Establezimenduak:
Aktibitate Ekonomikoa:	X	FORMICA ESPAÑOLA S.A UNIÓN ESPAÑOLA DE EXPLOSIVOS S.A. - UEE
Azpiegiturak:	X	
Ingurumena:	X	

MUGATZE PLANOA

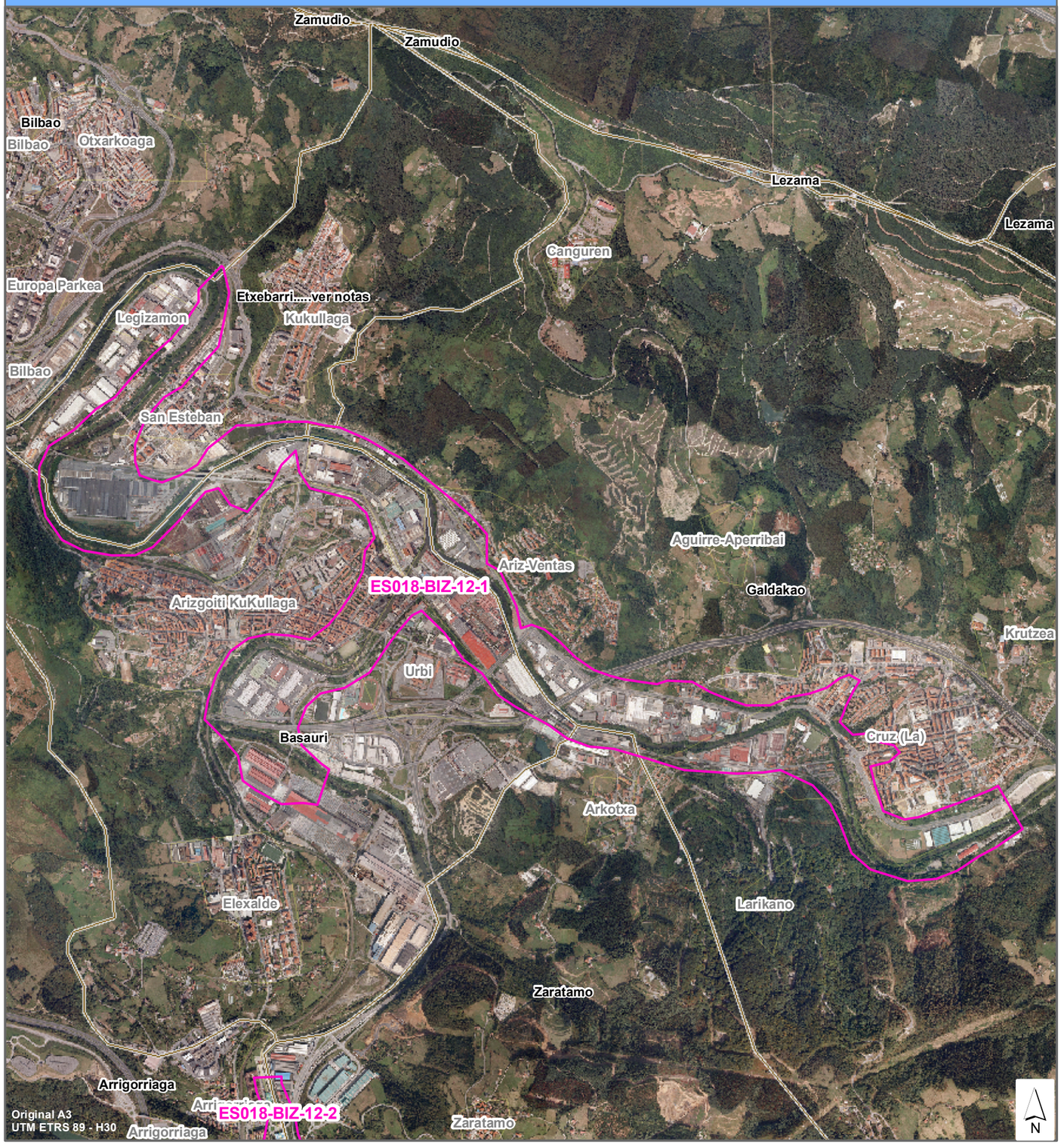

GOBIERNO DE ESPAÑA | MINISTERIO DE MEDIO AMBIENTE, Y MEDIO RURAL Y MARINO | CONFEDERACIÓN HIDROGRÁFICA DEL CANTÁBRICO

ura ur agentzia agencia vasca del agua

UHOLDE ARRISKU POTENTZIAL ESANGURATSUDUN AREA (U.A.P.E.A.)

Kantauri ekialdeko mugape hidrografikoan uholde arriskudun eremuen kartografia sistema nazionala

UAPEA Zenbaki Kodea: ES018-BIZ-12-2

KOKAPEN PLANOA

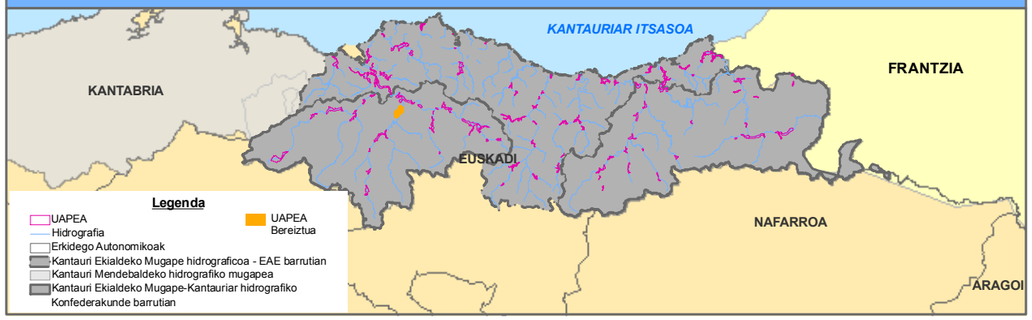

DATU FITXA

KOKAPEN DATUAK:	
Mugapea:	D.H. CANTÁBRICO ORIENTAL (CUENCAS INTERNAS)
Agintari Eskuduna:	AGENCIA VASCA DEL AGUA (URA)
Azpiarroa:	ES068MAR002841
Ibilgua:	RIO NERVIÓN
Eragindako nukleoak:	MARTIATU \ ARRIGORRIAGA
Udalerriak:	Arrigoriaga \ Zaratamo
Probintzia / Lurralde Historikoa:	BIZKAIA
Autonomi Erkidegoak:	EUSKADI

UHOLDE JATORRIA:	FLUVIAL

DATU HISTORIKOAK:	
Gertaera erregistratuak:	2
Urteak:	1977-1983

ARRISKU POTENTZIALAREN INGURUKO DATUAK:			
Arrisku Area (Hª):	57,65		
Ibaibidearen Luzeera:	3,166		
ARRISKU MAILA			
Giza Osasuna:	X	SEVESO Industriak:	NO
Kultural Ondarea:		Establezimenduak:	
Aktibitate Ekonomikoa:	X		
Azpiegiturak:	X		
Ingurumena:	X		

MUGATZE PLANOA



GOBIERNO DE ESPAÑA · MINISTERIO DE MEDIO AMBIENTE, Y MEDIO RURAL Y MARINO · CONFEDERACIÓN HIDROGRÁFICA DEL CANTÁBRICO

ura · ur agentzia · agencia vasca del agua

UHOLDE ARRISKU POTENTZIAL ESANGURATSUDUN AREA (U.A.P.E.A.)

Kantauri ekialdeko mugape hidrografikoan uholde arriskudun eremuen kartografia sistema nazionala

UAPEA Zenbaki Kodea: ES018-BIZ-12-3

KOKAPEN PLANOA

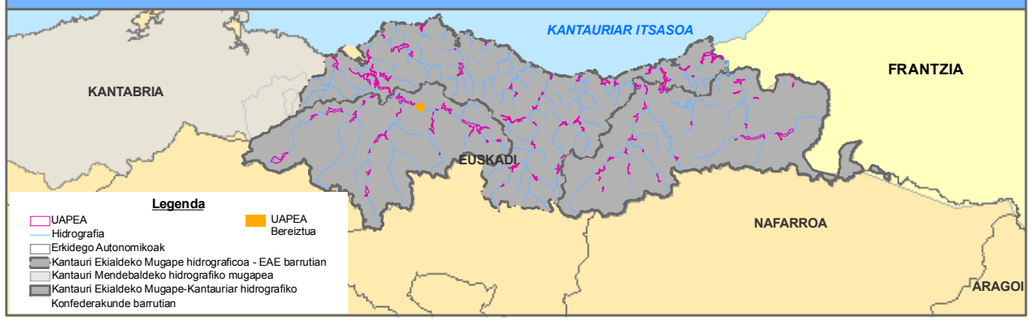

DATU FITXA

KOKAPEN DATUAK:	
Mugapea:	D.H. CANTÁBRICO ORIENTAL (CUENCAS INTERNAS)
Agintari Eskuduna:	AGENCIA VASCA DEL AGUA (URA)
Azpiarroa:	ES068MAR002841
Ibilgua:	IBAIZABAL IBAIA
Eragindako nukleoak:	USANSOLO
Udalerriak:	Galdakao \ Bedia
Probintzia / Lurralde Historikoa:	BIZKAIA
Autonomi Erkidegoak:	EUSKADI

UHOLDE JATORRIA:	FLUVIAL

DATU HISTORIKOAK:	
Gertaera erregistratuak:	4
Urteak:	1926-1975-1977-1983

ARRISKU POTENTZIALAREN INGURUKO DATUAK:			
Arrisku Area (Hª):	59,1		
Ibaibidearen Luzeera:	2,407		
ARRISKU MAILA			
Giza Osasuna:	X	SEVESO Industriak:	NO
Kultural Ondarea:	X	Establezimenduak:	
Aktibitate Ekonomikoa:	X		
Azpiegiturak:	X		
Ingurumena:	X		

MUGATZE PLANOA

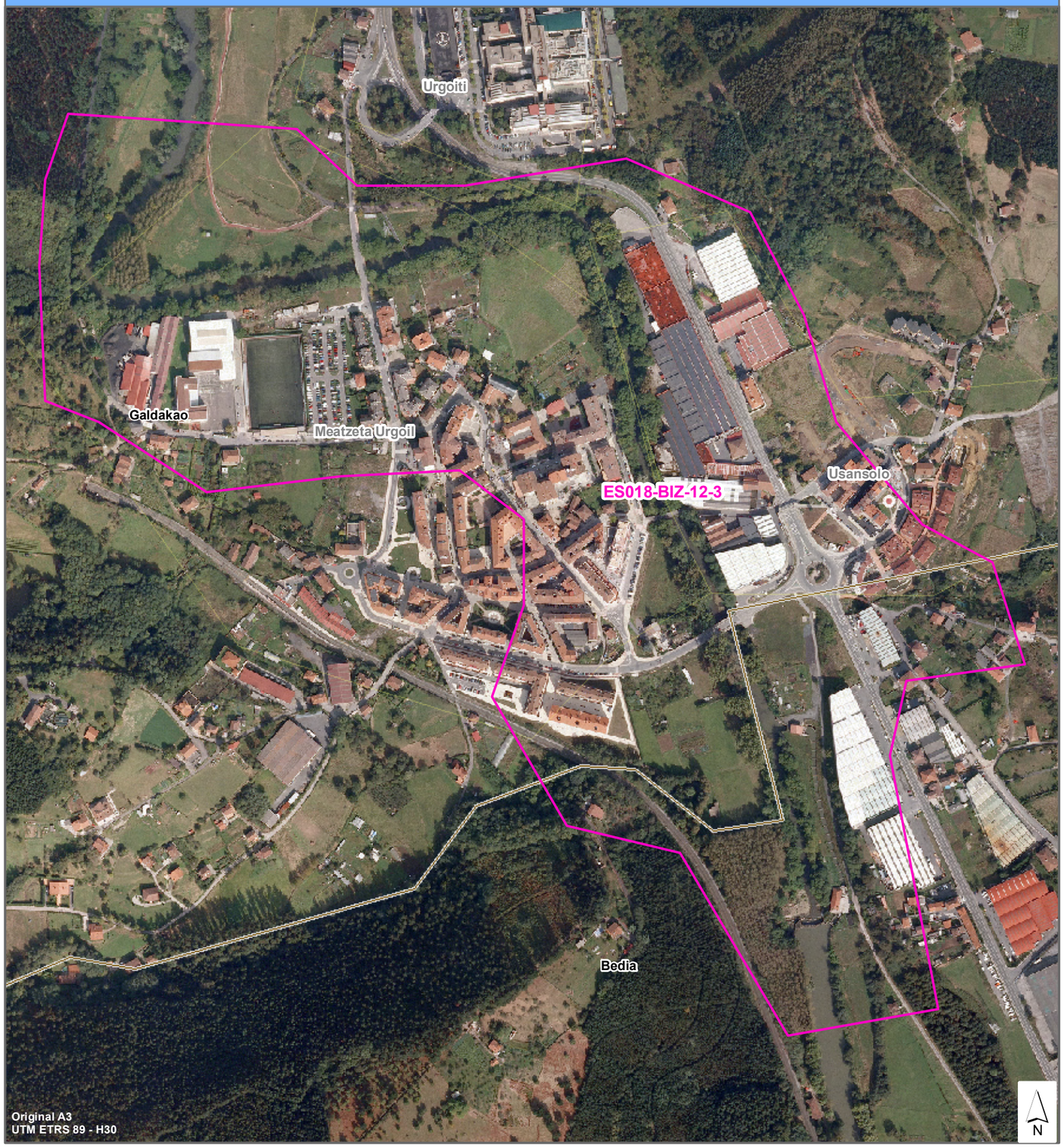

GOBIERNO DE ESPAÑA | MINISTERIO DE MEDIO AMBIENTE, Y MEDIO RURAL Y MARINO | CONFEDERACIÓN HIDROGRÁFICA DEL CANTÁBRICO

ura ur agentzia agencia vasca del agua

UHOLDE ARRISKU POTENTZIAL ESANGURATSUDUN AREA (U.A.P.E.A.)

Kantauri ekialdeko mugape hidrografikoan uholde arriskudun eremuen kartografia sistema nazionala

UAPEA Zenbaki Kodea: ES018-BUR-2-1

KOKAPEN PLANOA

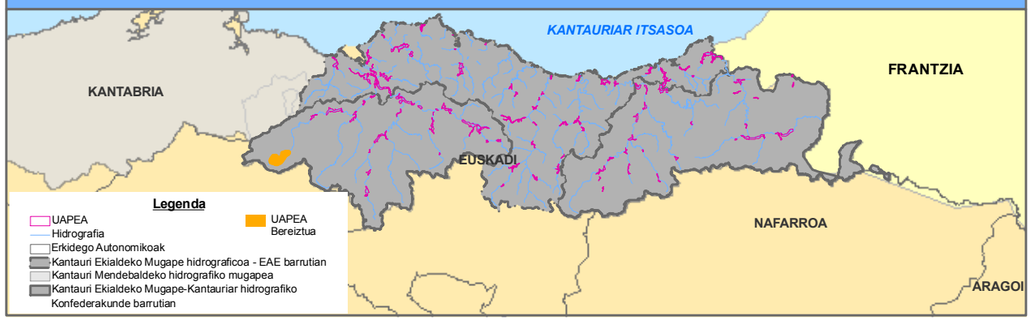

DATU FITXA

KOKAPEN DATUAK:	
Mugapea:	D.H. CANTÁBRICO ORIENTAL (CUENCAS INTERNAS)
Agintari Eskuduna:	AGENCIA VASCA DEL AGUA (URA)
Azpiarroa:	ES069MAR002880
Ibilgua:	RÍO CADAGUA
Eragindako nukleoak:	VALLE DE MENA
Udalerriak:	Valle de Mena
Probintzia / Lurralde Historikoa:	BURGOS
Autonomi Erkidegoak:	CASTILLA Y LEÓN

UHOLDE JATORRIA:	FLUVIAL

DATU HISTORIKOAK:	
Gertaera erregistratuak:	1
Urteak:	2010

ARRISKU POTENTZIALAREN INGURUKO DATUAK:			
Arrisku Area (Hª):	434,15		
Ibaibidearen Luzeera:	11,44		
ARRISKU MAILA			
Giza Osasuna:	☐	SEVESO Industriak:	NO
Kultural Ondarea:	☐	Establezimenduak:	
Aktibitate Ekonomikoa:	☐		
Azpiegiturak:	☐		
Ingurumena:	☐		

MUGATZE PLANOA

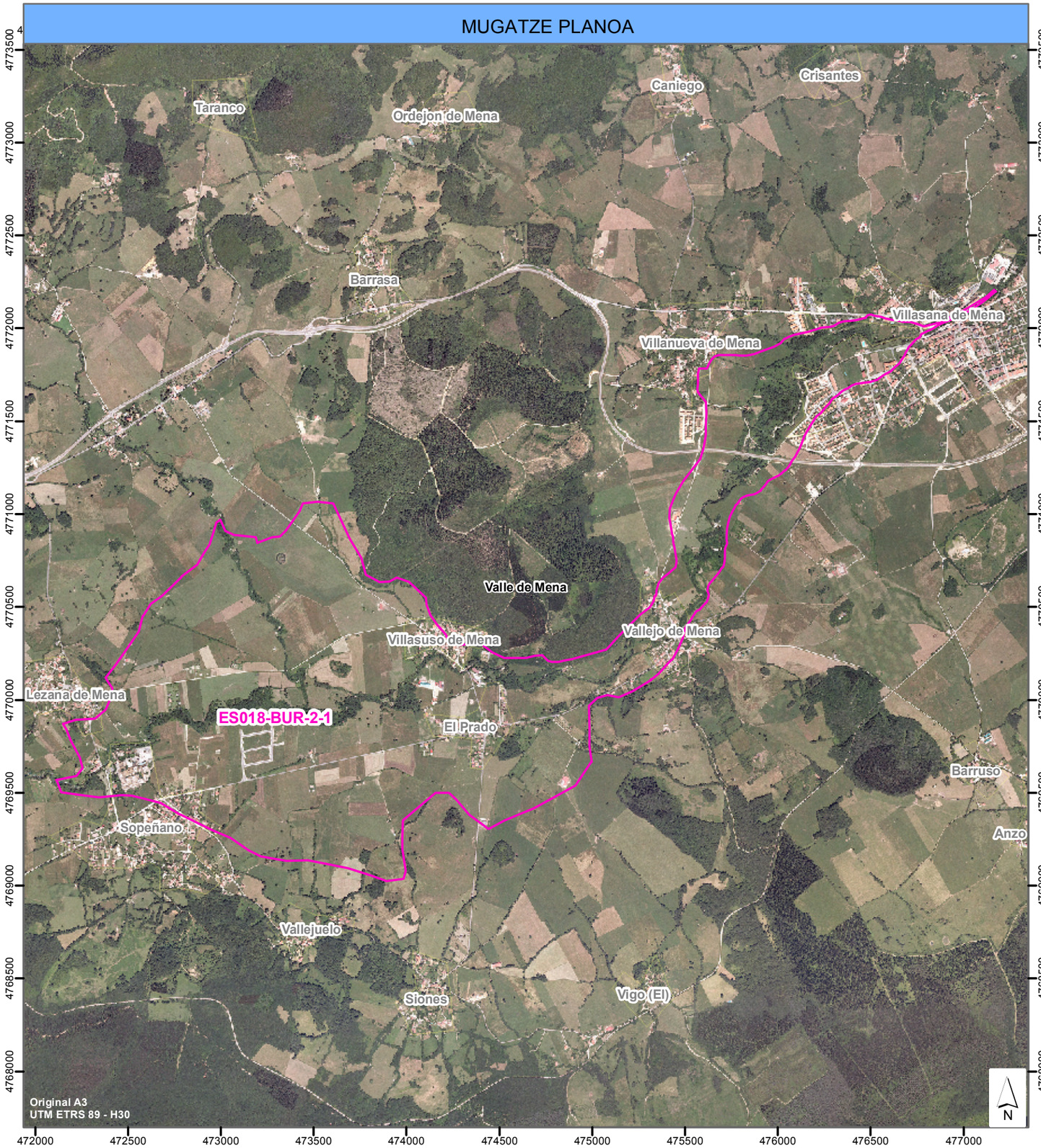

GOBIERNO DE ESPAÑA | MINISTERIO DE MEDIO AMBIENTE, Y MEDIO RURAL Y MARINO | CONFEDERACIÓN HIDROGRÁFICA DEL CANTÁBRICO

ura — ur agentzia — agencia vasca del agua

UHOLDE ARRISKU POTENTZIAL ESANGURATSUDUN AREA (U.A.P.E.A.)

Kantauri ekialdeko mugape hidrografikoan uholde arriskudun eremuen kartografia sistema nazionala

UAPEA Zenbaki Kodea: ES018-GIP-1-1

KOKAPEN PLANOA

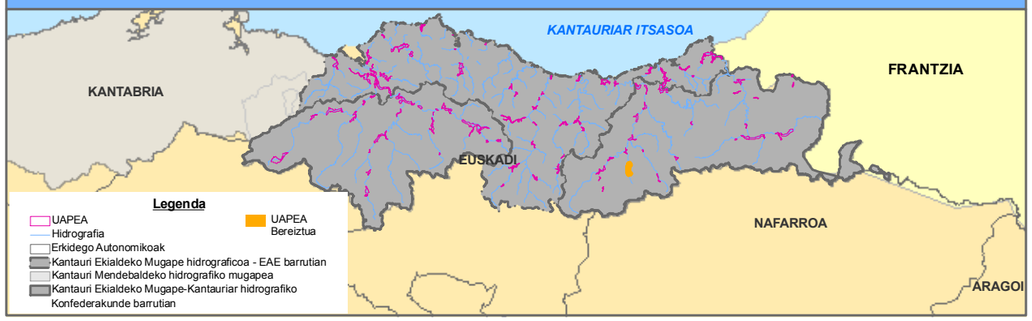

DATU FITXA

KOKAPEN DATUAK:	
Mugapea:	D.H. CANTÁBRICO ORIENTAL (CUENCAS INTERNAS)
Agintari Eskuduna:	AGENCIA VASCA DEL AGUA (URA)
Azpiarroa:	ES021MAR002582-ES021MAR002581
Ibilgua:	AMEZKETA ERREKA
Eragindako nukleoak:	AMEZKETA \ UGARTE
Udalerriak:	Amezketa
Probintzia / Lurralde Historikoa:	GIPUZKOA
Autonomi Erkidegoak:	EUSKADI

UHOLDE JATORRIA:	FLUVIAL

DATU HISTORIKOAK:	
Gertaera erregistratuak:	1
Urteak:	1983

ARRISKU POTENTZIALAREN INGURUKO DATUAK:			
Arrisku Area (Hª):	45,39		
Ibaibidearen Luzeera:	3,919		
ARRISKU MAILA			
Giza Osasuna:	X	SEVESO Industriak:	NO
Kultural Ondarea:	X	Establezimenduak:	
Aktibitate Ekonomikoa:	X		
Azpiegiturak:	X		
Ingurumena:	X		

MUGATZE PLANOA

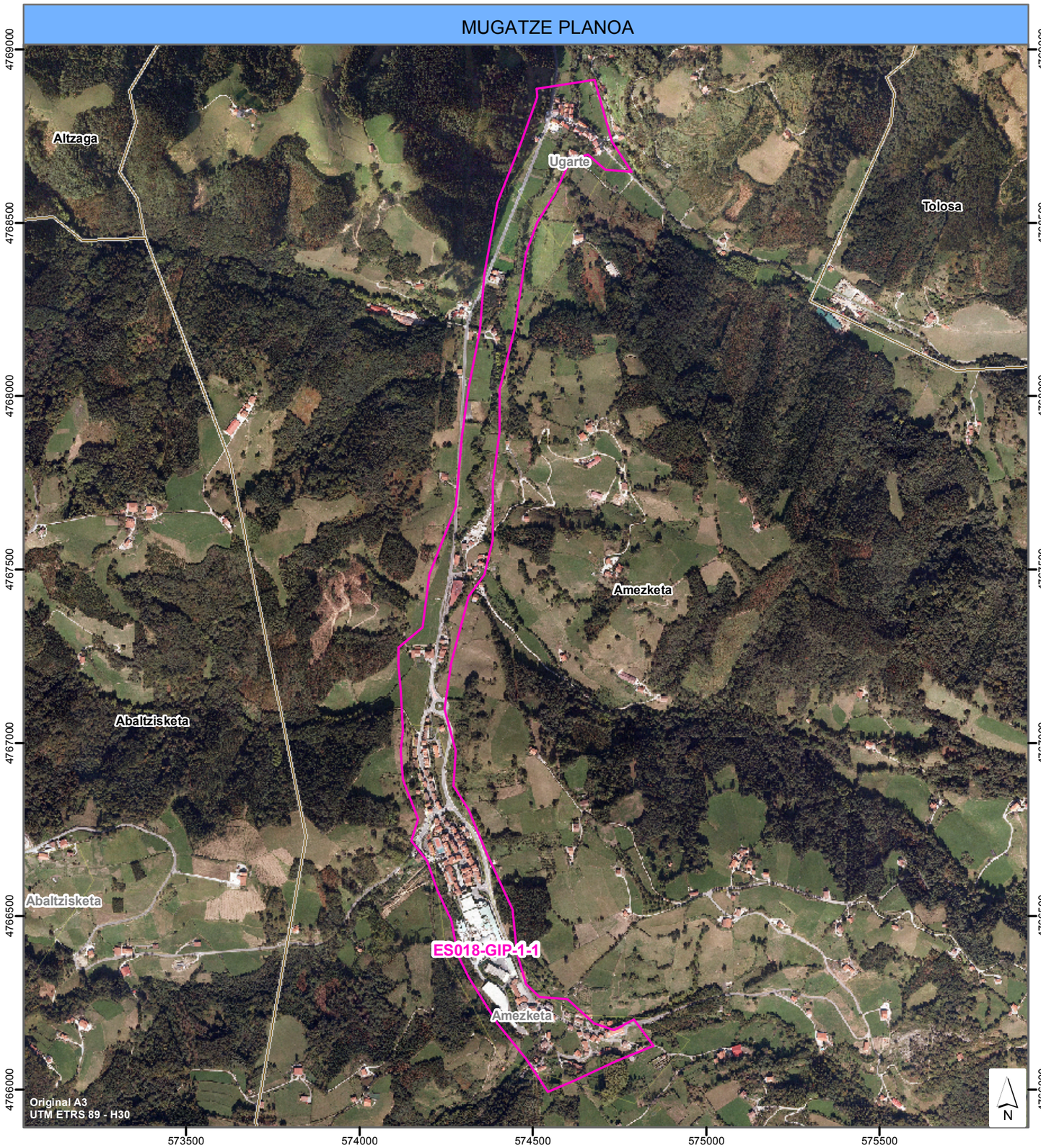

GOBIERNO DE ESPAÑA · MINISTERIO DE MEDIO AMBIENTE, Y MEDIO RURAL Y MARINO · CONFEDERACIÓN HIDROGRÁFICA DEL CANTÁBRICO

ura ur agentzia agencia vasca del agua

UHOLDE ARRISKU POTENTZIAL ESANGURATSUDUN AREA (U.A.P.E.A.)

Kantauri ekialdeko mugape hidrografikoan uholde arriskudun eremuen kartografia sistema nazionala

UAPEA Zenbaki Kodea: ES018-GIP-3-1

KOKAPEN PLANOA

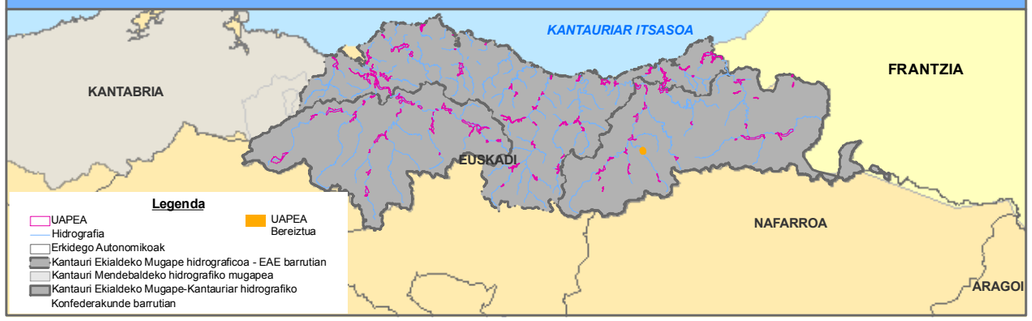

DATU FITXA

KOKAPEN DATUAK:	
Mugapea:	D.H. CANTÁBRICO ORIENTAL (CUENCAS INTERNAS)
Agintari Eskuduna:	AGENCIA VASCA DEL AGUA (URA)
Azpiarroa:	ES023MAR002591
Ibilgua:	ARAXES IBAIA
Eragindako nukleoak:	LIZARTZA
Udalerriak:	Lizartza
Probintzia / Lurralde Historikoa:	GIPUZKOA
Autonomi Erkidegoak:	EUSKADI

UHOLDE JATORRIA:	FLUVIAL

DATU HISTORIKOAK:	
Gertaera erregistratuak:	1
Urteak:	1983

ARRISKU POTENTZIALAREN INGURUKO DATUAK:			
Arrisku Area (Hª):	18,68		
Ibaibidearen Luzeera:	1,185		
ARRISKU MAILA			
Giza Osasuna:	X	SEVESO Industriak:	NO
Kultural Ondarea:	X	Establezimenduak:	
Aktibitate Ekonomikoa:	X		
Azpiegiturak:	X		
Ingurumena:	X		

MUGATZE PLANOA



GOBIERNO DE ESPAÑA | MINISTERIO DE MEDIO AMBIENTE, Y MEDIO RURAL Y MARINO | CONFEDERACIÓN HIDROGRÁFICA DEL CANTÁBRICO

ura ur agentzia agencia vasca del agua

UHOLDE ARRISKU POTENTZIAL ESANGURATSUDUN AREA (U.A.P.E.A.)

Kantauri ekialdeko mugape hidrografikoan uholde arriskudun eremuen kartografia sistema nazionala

UAPEA Zenbaki Kodea: ES018-GIP-4-1

KOKAPEN PLANOA

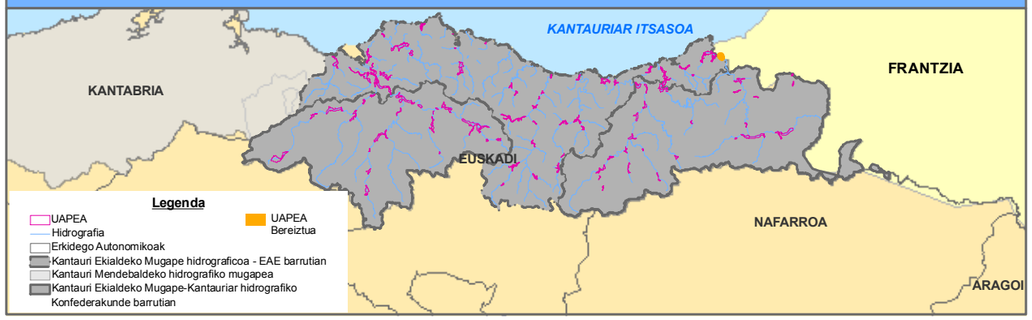

DATU FITXA

KOKAPEN DATUAK:	
Mugapea:	D.H. CANTÁBRICO ORIENTAL (CUENCAS INTERNAS)
Agintari Eskuduna:	AGENCIA VASCA DEL AGUA (URA)
Azpiarroa:	
Ibilgua:	BIDASOA IBAIA
Eragindako nukleoak:	BEHOBIA
Udalerriak:	Irun
Probintzia / Lurralde Historikoa:	GIPUZKOA
Autonomi Erkidegoak:	EUSKADI

UHOLDE JATORRIA:	MAREAL

DATU HISTORIKOAK:	
Gertaera erregistratuak:	0
Urteak:	

ARRISKU POTENTZIALAREN INGURUKO DATUAK:			
Arrisku Area (Hª):	36,54		
Ibaibidearen Luzeera:	1,176		
ARRISKU MAILA			
Giza Osasuna:	X	SEVESO Industriak:	NO
Kultural Ondarea:	X	Establezimenduak:	
Aktibitate Ekonomikoa:	X		
Azpiegiturak:	X		
Ingurumena:	X		

MUGATZE PLANOA

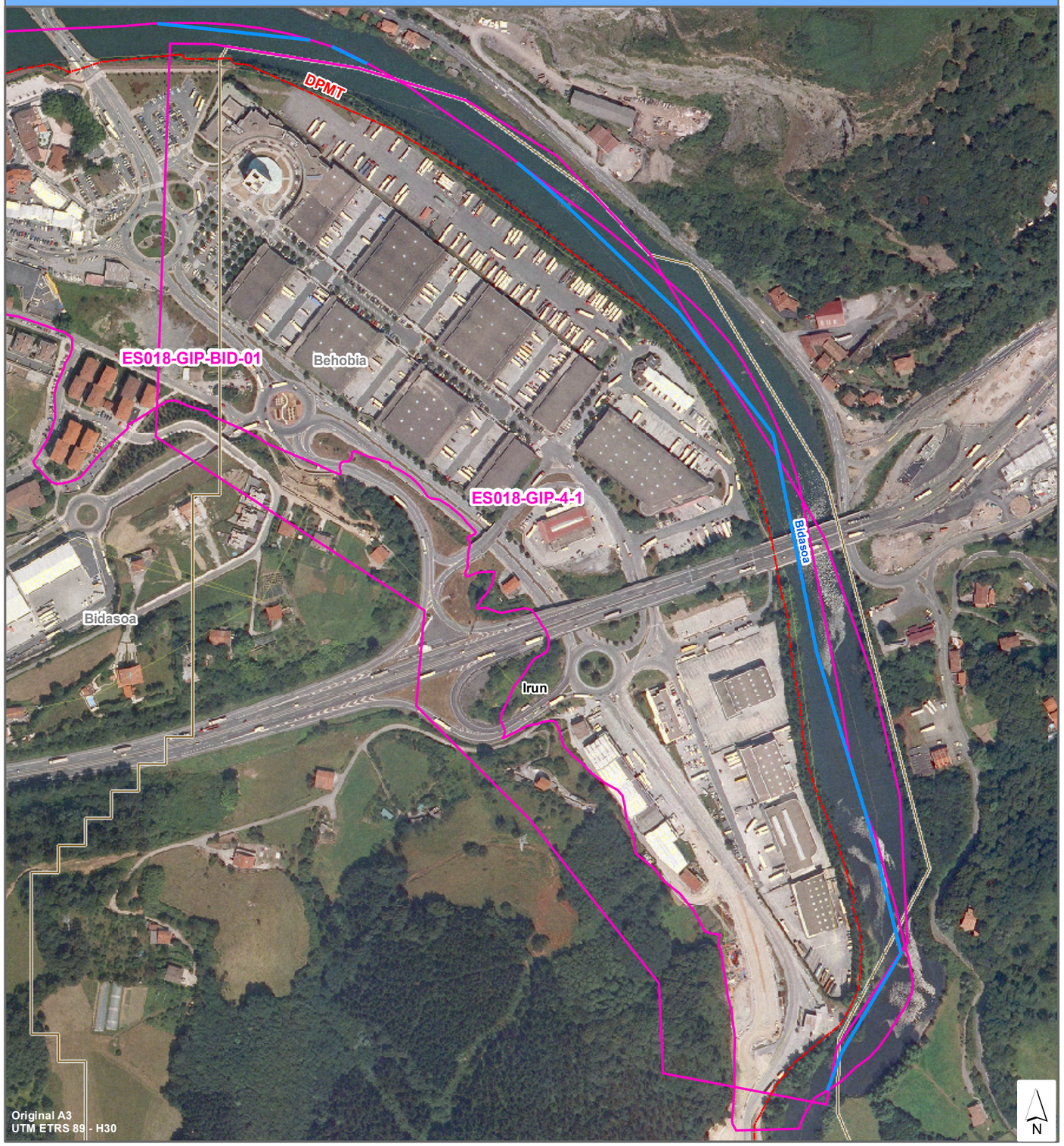

GOBIERNO DE ESPAÑA | MINISTERIO DE MEDIO AMBIENTE, Y MEDIO RURAL Y MARINO | CONFEDERACIÓN HIDROGRÁFICA DEL CANTÁBRICO

ura ur agentzia agencia vasca del agua

UHOLDE ARRISKU POTENTZIAL ESANGURATSUDUN AREA (U.A.P.E.A.)

Kantauri ekialdeko mugape hidrografikoan uholde arriskudun eremuen kartografia sistema nazionala

UAPEA Zenbaki Kodea: ES018-GIP-13-1

KOKAPEN PLANOA

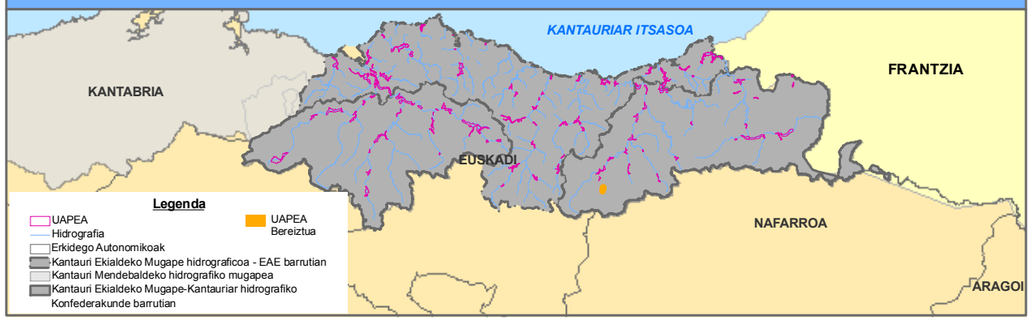

DATU FITXA

KOKAPEN DATUAK:	
Mugapea:	D.H. CANTÁBRICO ORIENTAL (CUENCAS INTERNAS)
Agintari Eskuduna:	AGENCIA VASCA DEL AGUA (URA)
Azpiarroa:	ES020MAR002560-ES020MAR002540
Ibilgua:	RIO AGAUNTZA
Eragindako nukleoak:	SAN MARTÍN
Udalerriak:	Ataun
Probintzia / Lurralde Historikoa:	GIPUZKOA
Autonomi Erkidegoak:	EUSKADI

UHOLDE JATORRIA:	FLUVIAL

DATU HISTORIKOAK:	
Gertaera erregistratuak:	2
Urteak:	1926-1983

ARRISKU POTENTZIALAREN INGURUKO DATUAK:			
Arrisku Area (Hª):	24,55		
Ibaibidearen Luzeera:	1,841		
ARRISKU MAILA			
Giza Osasuna:	X	SEVESO Industriak:	NO
Kultural Ondarea:		Establezimenduak:	
Aktibitate Ekonomikoa:	X		
Azpiegiturak:	X		
Ingurumena:	X		

MUGATZE PLANOA

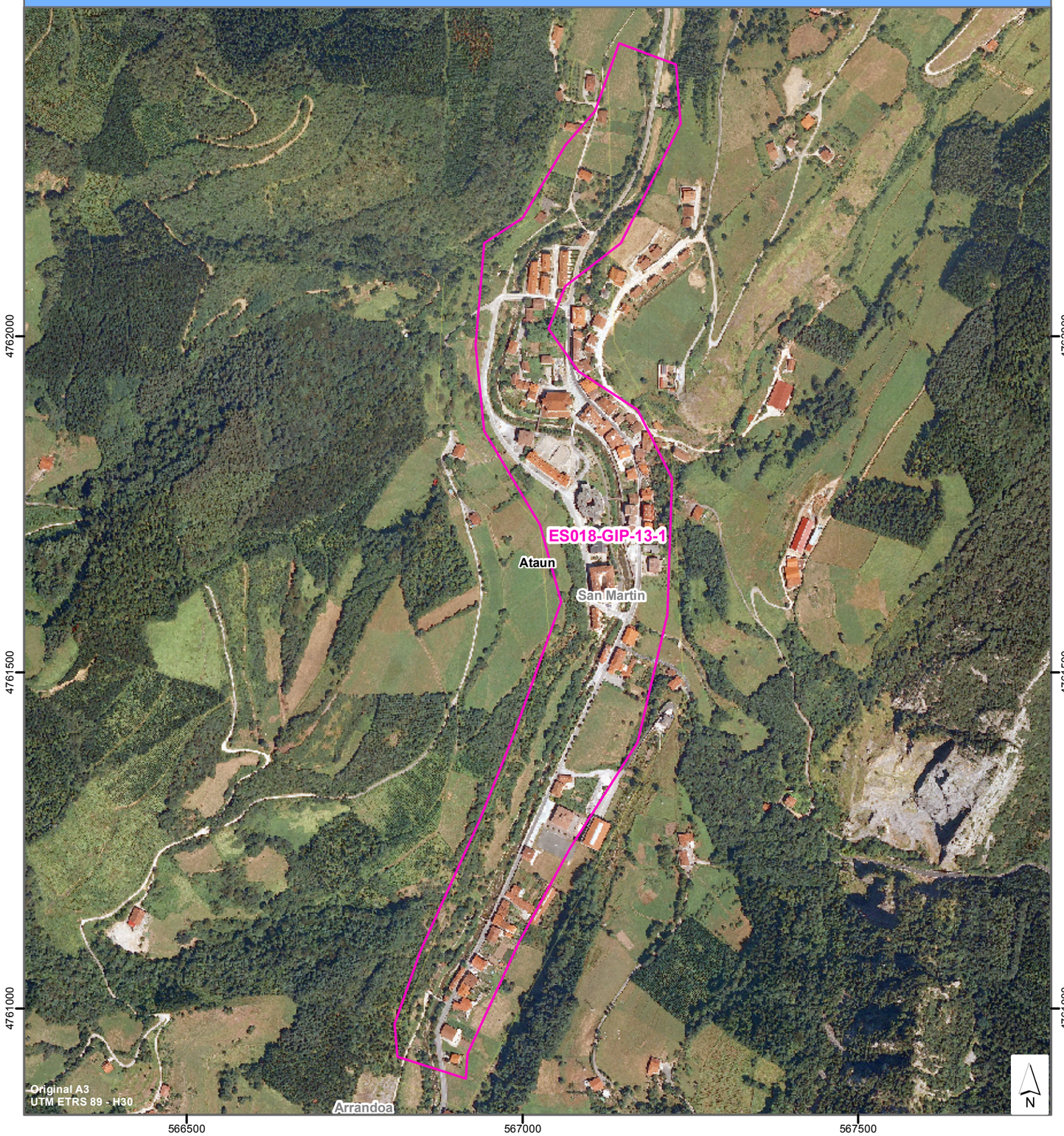

GOBIERNO DE ESPAÑA | MINISTERIO DE MEDIO AMBIENTE, Y MEDIO RURAL Y MARINO | CONFEDERACIÓN HIDROGRÁFICA DEL CANTÁBRICO

ura ur agentzia agencia vasca del agua

UHOLDE ARRISKU POTENTZIAL ESANGURATSUDUN AREA (U.A.P.E.A.)

Kantauri ekialdeko mugape hidrografikoan uholde arriskudun eremuen kartografia sistema nazionala

UAPEA Zenbaki Kodea: ES018-GIP-13-2

KOKAPEN PLANOA

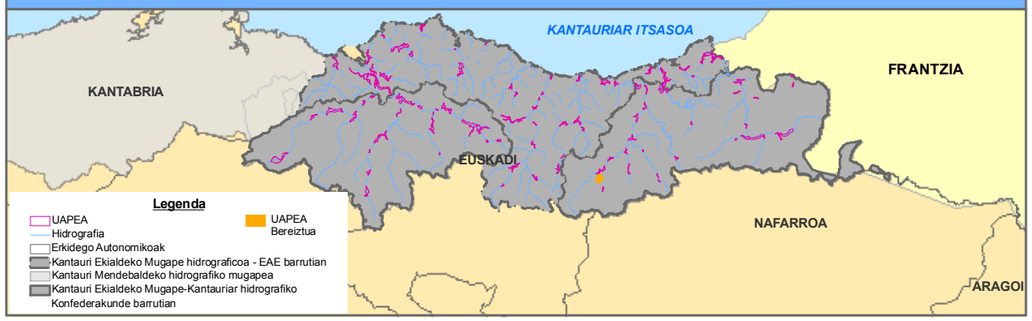

DATU FITXA

KOKAPEN DATUAK:	
Mugapea:	D.H. CANTÁBRICO ORIENTAL (CUENCAS INTERNAS)
Agintari Eskuduna:	AGENCIA VASCA DEL AGUA (URA)
Azpiarroa:	ES020MAR002540
Ibilgua:	RIO AGAUNTZA
Eragindako nukleoak:	LAZKAO
Udalerriak:	Lazkao \ Olaberria
Probintzia / Lurralde Historikoa:	GIPUZKOA
Autonomi Erkidegoak:	EUSKADI

UHOLDE JATORRIA:	FLUVIAL

DATU HISTORIKOAK:	
Gertaera erregistratuak:	4
Urteak:	1981-1983-1992-2003

ARRISKU POTENTZIALAREN INGURUKO DATUAK:		
Arrisku Area (Hª):	14,32	
Ibaibidearen Luzeera:	1,568	
ARRISKU MAILA		
Giza Osasuna:	X	SEVESO Industriak: NO
Kultural Ondarea:		Establezimenduak:
Aktibitate Ekonomikoa:	X	
Azpiegiturak:	X	
Ingurumena:		

MUGATZE PLANOA

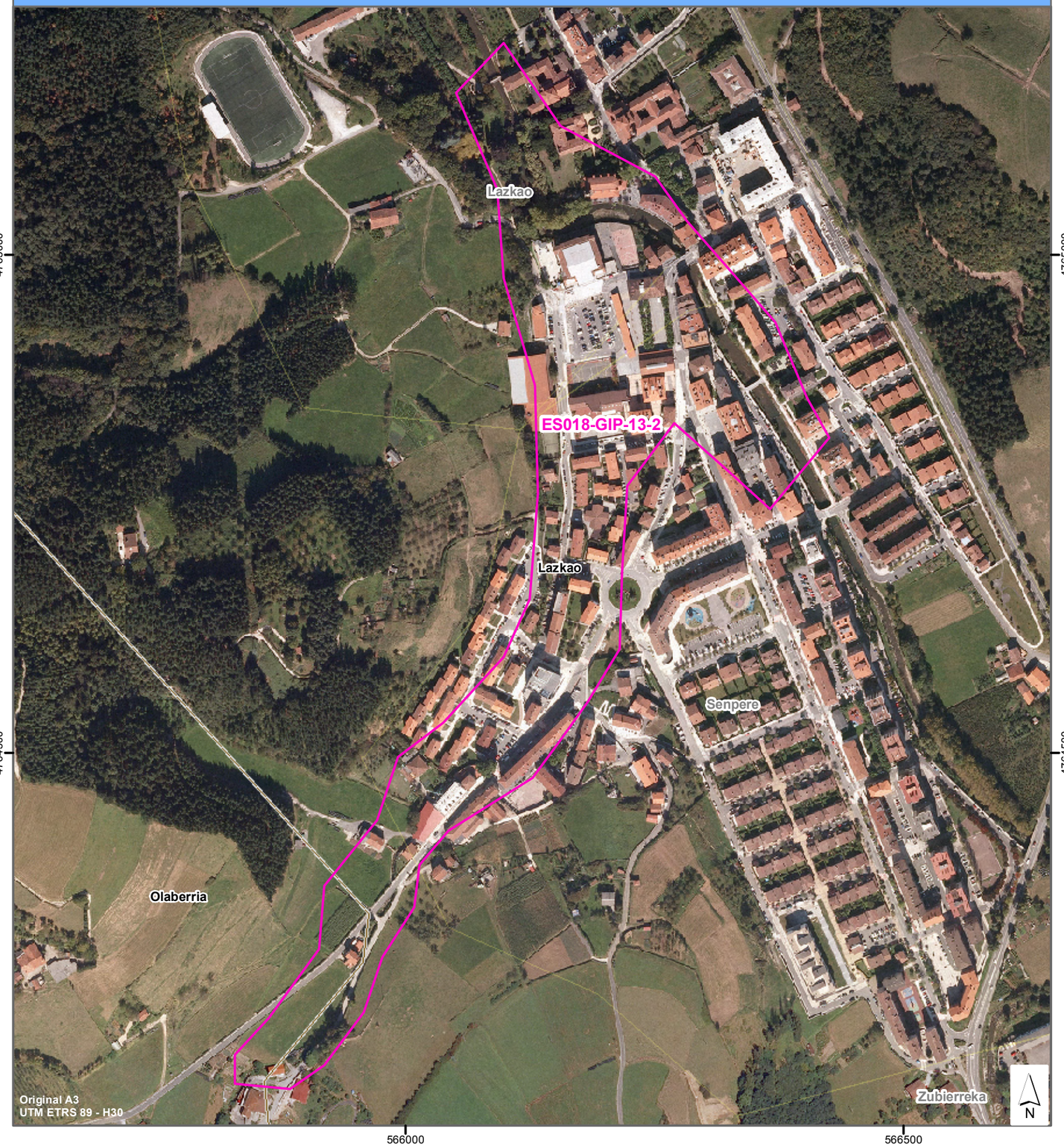

GOBIERNO DE ESPAÑA · MINISTERIO DE MEDIO AMBIENTE, Y MEDIO RURAL Y MARINO · CONFEDERACIÓN HIDROGRÁFICA DEL CANTÁBRICO

ura ur agentzia agencia vasca del agua

UHOLDE ARRISKU POTENTZIAL ESANGURATSUDUN AREA (U.A.P.E.A.)

Kantauri ekialdeko mugape hidrografikoan uholde arriskudun eremuen kartografia sistema nazionala

UAPEA Zenbaki Kodea: ES018-GIP-14-1

KOKAPEN PLANOA

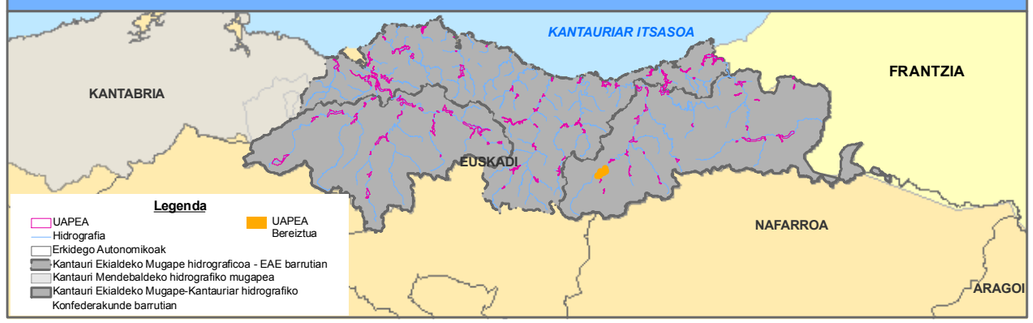

DATU FITXA

KOKAPEN DATUAK:	
Mugapea:	D.H. CANTÁBRICO ORIENTAL (CUENCAS INTERNAS)
Agintari Eskuduna:	AGENCIA VASCA DEL AGUA (URA)
Azpiarroa:	ES020MAR002510-ES020MAR002570-ES020MAR002540-ES020MAR002642
Ibilgua:	ORIA IBAIA
Eragindako nukleoak:	BEASAIN
Udalerriak:	Beasain \ Lazkao \ Ordizia \ Arama \ Itsasondo
Probintzia / Lurralde Historikoa:	GIPUZKOA
Autonomi Erkidegoak:	EUSKADI

UHOLDE JATORRIA:	FLUVIAL

DATU HISTORIKOAK:	
Gertaera erregistratuak:	4
Urteak:	1981-1983-1992-2003

ARRISKU POTENTZIALAREN INGURUKO DATUAK:			
Arrisku Area (Hª):	120,09		
Ibaibidearen Luzeera:	6,343		
ARRISKU MAILA			
Giza Osasuna:	X	SEVESO Industriak:	NO
Kultural Ondarea:		Establezimenduak:	
Aktibitate Ekonomikoa:	X		
Azpiegiturak:	X		
Ingurumena:	X		

MUGATZE PLANOA

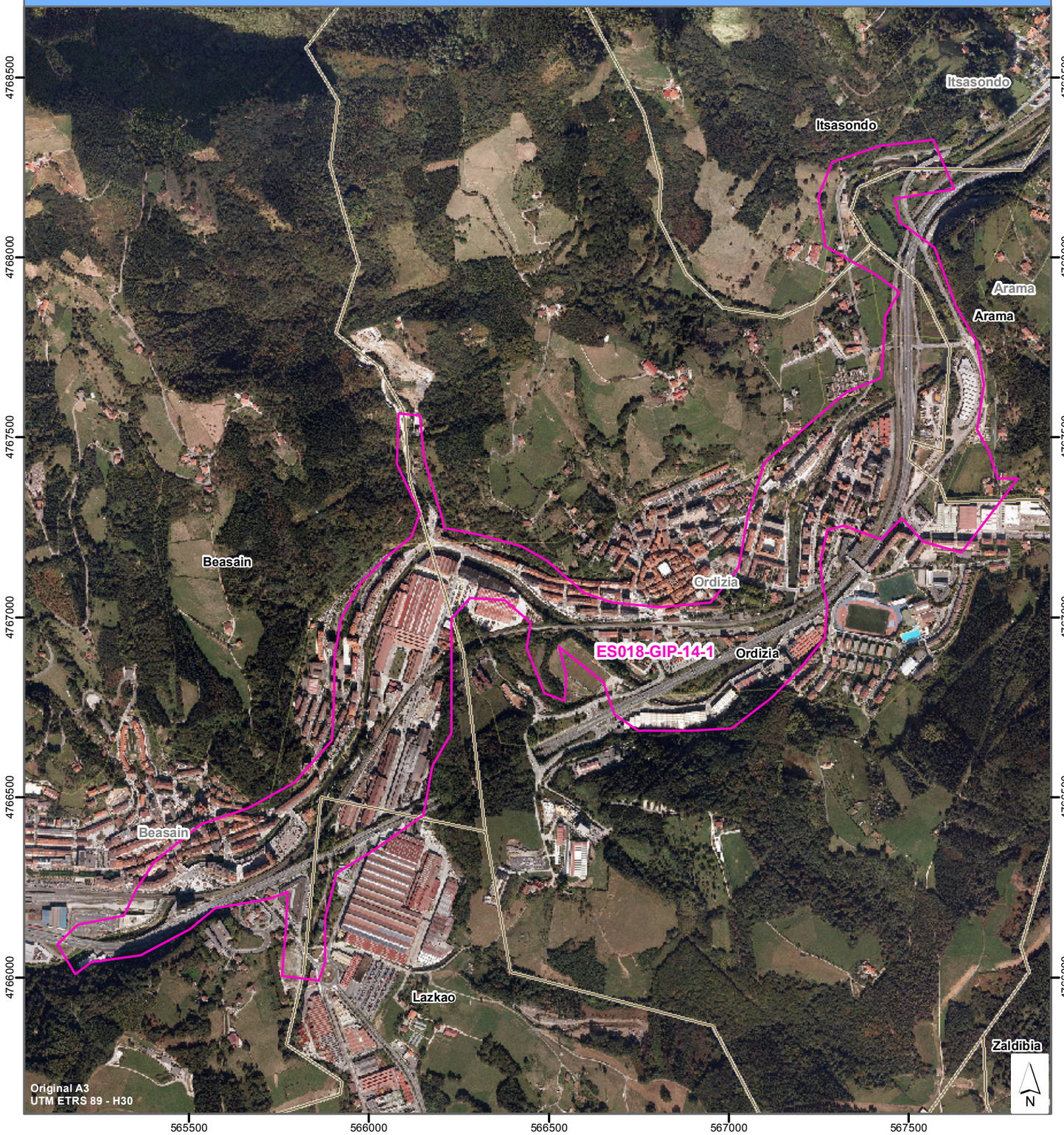

GOBIERNO DE ESPAÑA | MINISTERIO DE MEDIO AMBIENTE, Y MEDIO RURAL Y MARINO | CONFEDERACIÓN HIDROGRÁFICA DEL CANTÁBRICO

ura ur agentzia agencia vasca del agua

UHOLDE ARRISKU POTENTZIAL ESANGURATSUDUN AREA (U.A.P.E.A.)

Kantauri ekialdeko mugape hidrografikoan uholde arriskudun eremuen kartografia sistema nazionala

UAPEA Zenbaki Kodea: ES018-GIP-14-2

KOKAPEN PLANOA

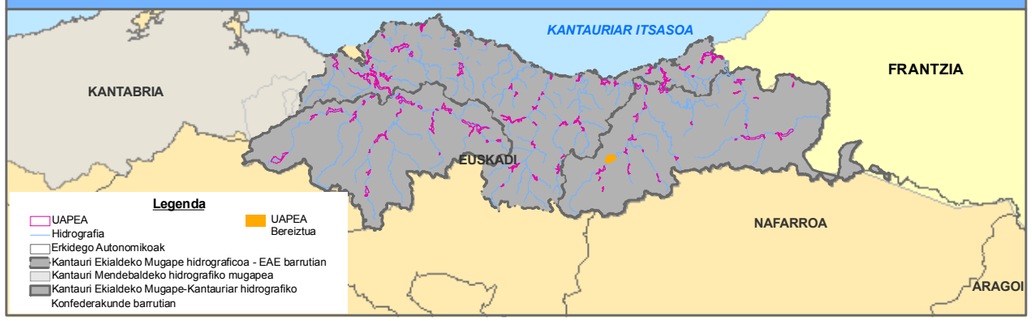

DATU FITXA

KOKAPEN DATUAK:	
Mugapea:	D.H. CANTÁBRICO ORIENTAL (CUENCAS INTERNAS)
Agintari Eskuduna:	AGENCIA VASCA DEL AGUA (URA)
Azpiarroa:	ES020MAR002642-ES028MAR002661
Ibilgua:	ORIA IBAIA
Eragindako nukleoak:	LEGORRETA
Udalerriak:	Legorreta
Probintzia / Lurralde Historikoa:	GIPUZKOA
Autonomi Erkidegoak:	EUSKADI

UHOLDE JATORRIA:	FLUVIAL

DATU HISTORIKOAK:	
Gertaera erregistratuak:	3
Urteak:	1977-1981-1983

ARRISKU POTENTZIALAREN INGURUKO DATUAK:			
Arrisku Area (Hª):	57,77		
Ibaibidearen Luzeera:	3,292		
ARRISKU MAILA			
Giza Osasuna:	☐	SEVESO Industriak:	NO
Kultural Ondarea:	☐	Establezimenduak:	
Aktibitate Ekonomikoa:	☐		
Azpiegiturak:	X		
Ingurumena:	☐		

MUGATZE PLANOA



GOBIERNO DE ESPAÑA | MINISTERIO DE MEDIO AMBIENTE, Y MEDIO RURAL Y MARINO | CONFEDERACIÓN HIDROGRÁFICA DEL CANTÁBRICO

ura ur agentzia agencia vasca del agua

UHOLDE ARRISKU POTENTZIAL ESANGURATSUDUN AREA (U.A.P.E.A.)

Kantauri ekialdeko mugape hidrografikoan uholde arriskudun eremuen kartografia sistema nazionala

UAPEA Zenbaki Kodea: ES018-GIP-14-3

KOKAPEN PLANOA

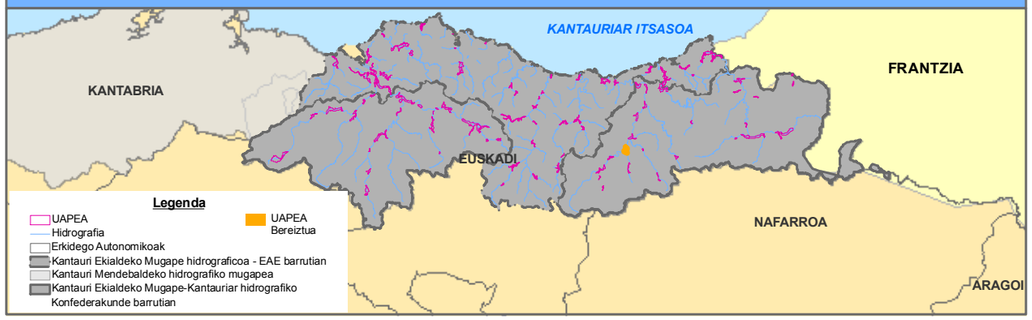

DATU FITXA

KOKAPEN DATUAK:	
Mugapea:	D.H. CANTÁBRICO ORIENTAL (CUENCAS INTERNAS)
Agintari Eskuduna:	AGENCIA VASCA DEL AGUA (URA)
Azpiarroa:	ES021MAR002582-ES028MAR002662-ES028MAR002661
Ibilgua:	ORIA IBAIA
Eragindako nukleoak:	ALEGIA
Udalerriak:	Alegia \ Altzo
Probintzia / Lurralde Historikoa:	GIPUZKOA
Autonomi Erkidegoak:	EUSKADI

UHOLDE JATORRIA:	FLUVIAL

DATU HISTORIKOAK:	
Gertaera erregistratuak:	2
Urteak:	1981-1983

ARRISKU POTENTZIALAREN INGURUKO DATUAK:			
Arrisku Area (Hª):	40,91		
Ibaibidearen Luzeera:	2,706		
ARRISKU MAILA			
Giza Osasuna:	X	SEVESO Industriak:	NO
Kultural Ondarea:	X	Establezimenduak:	
Aktibitate Ekonomikoa:	X		
Azpiegiturak:	X		
Ingurumena:	X		

MUGATZE PLANOA

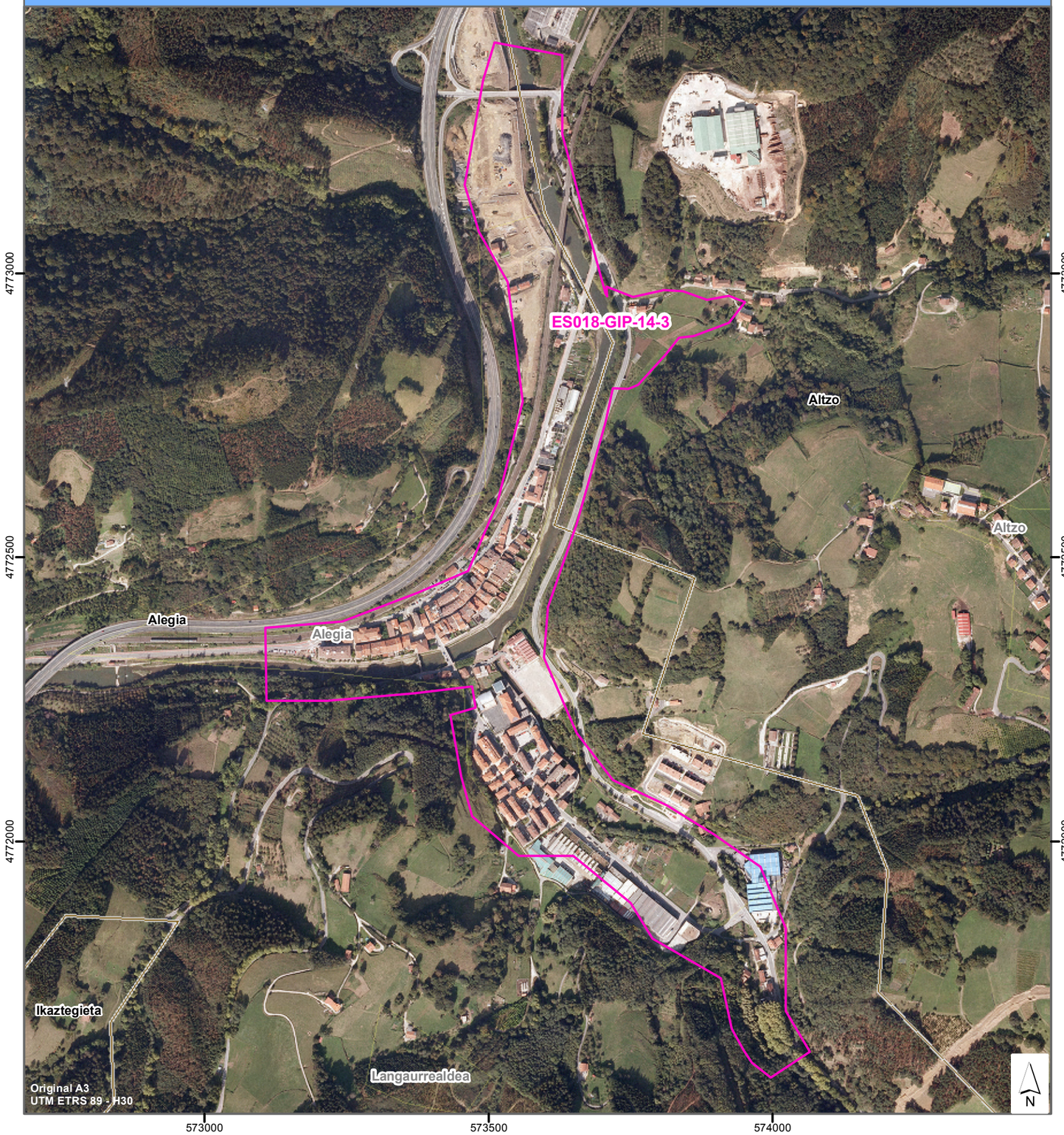

GOBIERNO DE ESPAÑA | MINISTERIO DE MEDIO AMBIENTE, Y MEDIO RURAL Y MARINO | CONFEDERACIÓN HIDROGRÁFICA DEL CANTÁBRICO

ura — ur agentzia — agencia vasca del agua

UHOLDE ARRISKU POTENTZIAL ESANGURATSUDUN AREA (U.A.P.E.A.)

Kantauri ekialdeko mugape hidrografikoan uholde arriskudun eremuen kartografia sistema nazionala

UAPEA Zenbaki Kodea: ES018-GIP-15-1

KOKAPEN PLANOA

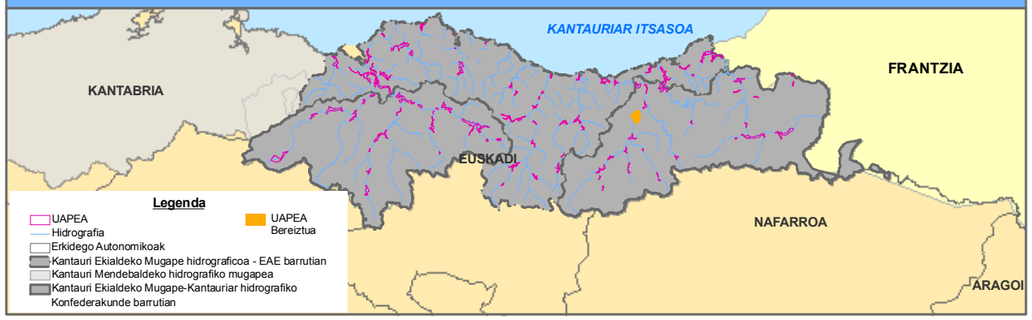

DATU FITXA

KOKAPEN DATUAK:	
Mugapea:	D.H. CANTÁBRICO ORIENTAL (CUENCAS INTERNAS)
Agintari Eskuduna:	AGENCIA VASCA DEL AGUA (URA)
Azpiarroa:	ES026MAR002680-ES028MAR002662
Ibilgua:	ORIA IBAIA
Eragindako nukleoak:	VILLABONA
Udalerriak:	Villabona \ Zizurkil \ Aduna
Probintzia / Lurralde Historikoa:	GIPUZKOA
Autonomi Erkidegoak:	EUSKADI

UHOLDE JATORRIA:	FLUVIAL

DATU HISTORIKOAK:	
Gertaera erregistratuak:	6
Urteak:	1953-1926-1933-1953-1981-1983

ARRISKU POTENTZIALAREN INGURUKO DATUAK:			
Arrisku Area (Hª):	106,41		
Ibaibidearen Luzeera:	4,498		
ARRISKU MAILA			
Giza Osasuna:	X	SEVESO Industriak:	NO
Kultural Ondarea:	X	Establezimenduak:	
Aktibitate Ekonomikoa:	X		
Azpiegiturak:	X		
Ingurumena:	X		

MUGATZE PLANOA

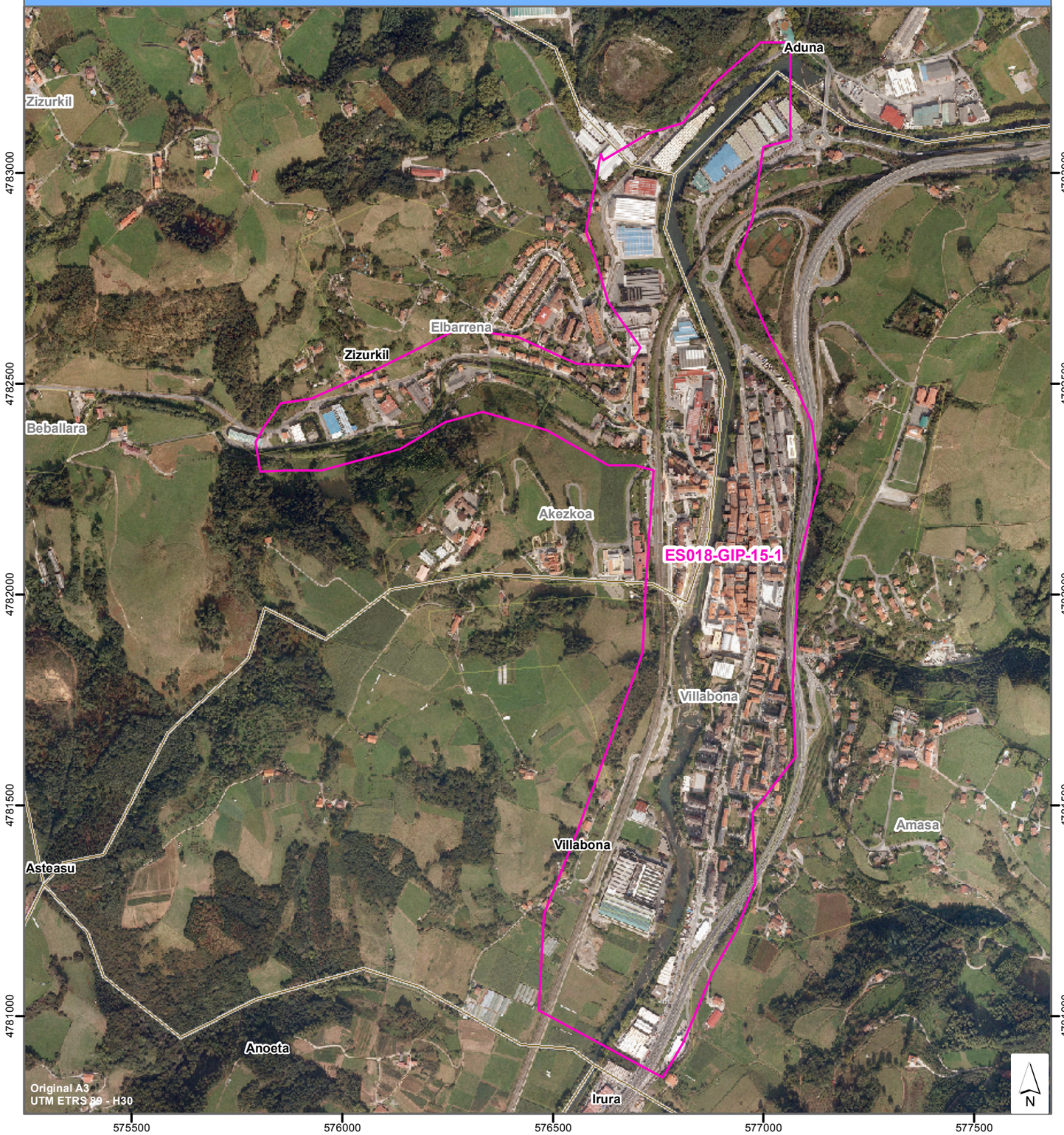

GOBIERNO DE ESPAÑA · MINISTERIO DE MEDIO AMBIENTE, Y MEDIO RURAL Y MARINO · CONFEDERACIÓN HIDROGRÁFICA DEL CANTÁBRICO

ura · ur agentzia · agencia vasca del agua

UHOLDE ARRISKU POTENTZIAL ESANGURATSUDUN AREA (U.A.P.E.A.)

Kantauri ekialdeko mugape hidrografikoan uholde arriskudun eremuen kartografia sistema nazionala

UAPEA Zenbaki Kodea: ES018-GIP-15-2

KOKAPEN PLANOA

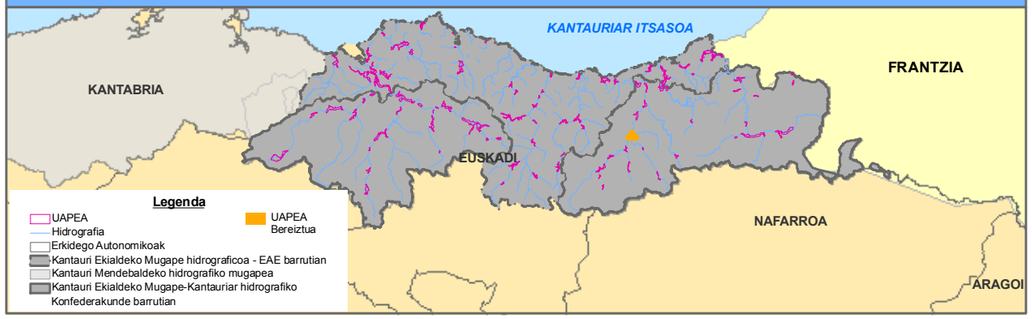

DATU FITXA

KOKAPEN DATUAK:	
Mugapea:	D.H. CANTÁBRICO ORIENTAL (CUENCAS INTERNAS)
Agintari Eskuduna:	AGENCIA VASCA DEL AGUA (URA)
Azpiarroa:	ES026MAR002610-ES023MAR002591-ES028MAR002662
Ibilgua:	ORIA IBAIA
Eragindako nukleoak:	TOLOSA
Udalerriak:	Tolosa \ Ibarra
Probintzia / Lurralde Historikoa:	GIPUZKOA
Autonomi Erkidegoak:	EUSKADI

UHOLDE JATORRIA:	FLUVIAL

DATU HISTORIKOAK:	
Gertaera erregistratuak:	1
Urteak:	1983

ARRISKU POTENTZIALAREN INGURUKO DATUAK:			
Arrisku Area (Hª):	93,01		
Ibaibidearen Luzeera:	4,105		
ARRISKU MAILA			
Giza Osasuna:	X	SEVESO Industriak:	NO
Kultural Ondarea:	X	Establezimenduak:	
Aktibitate Ekonomikoa:	X		
Azpiegiturak:	X		
Ingurumena:	X		

MUGATZE PLANOA

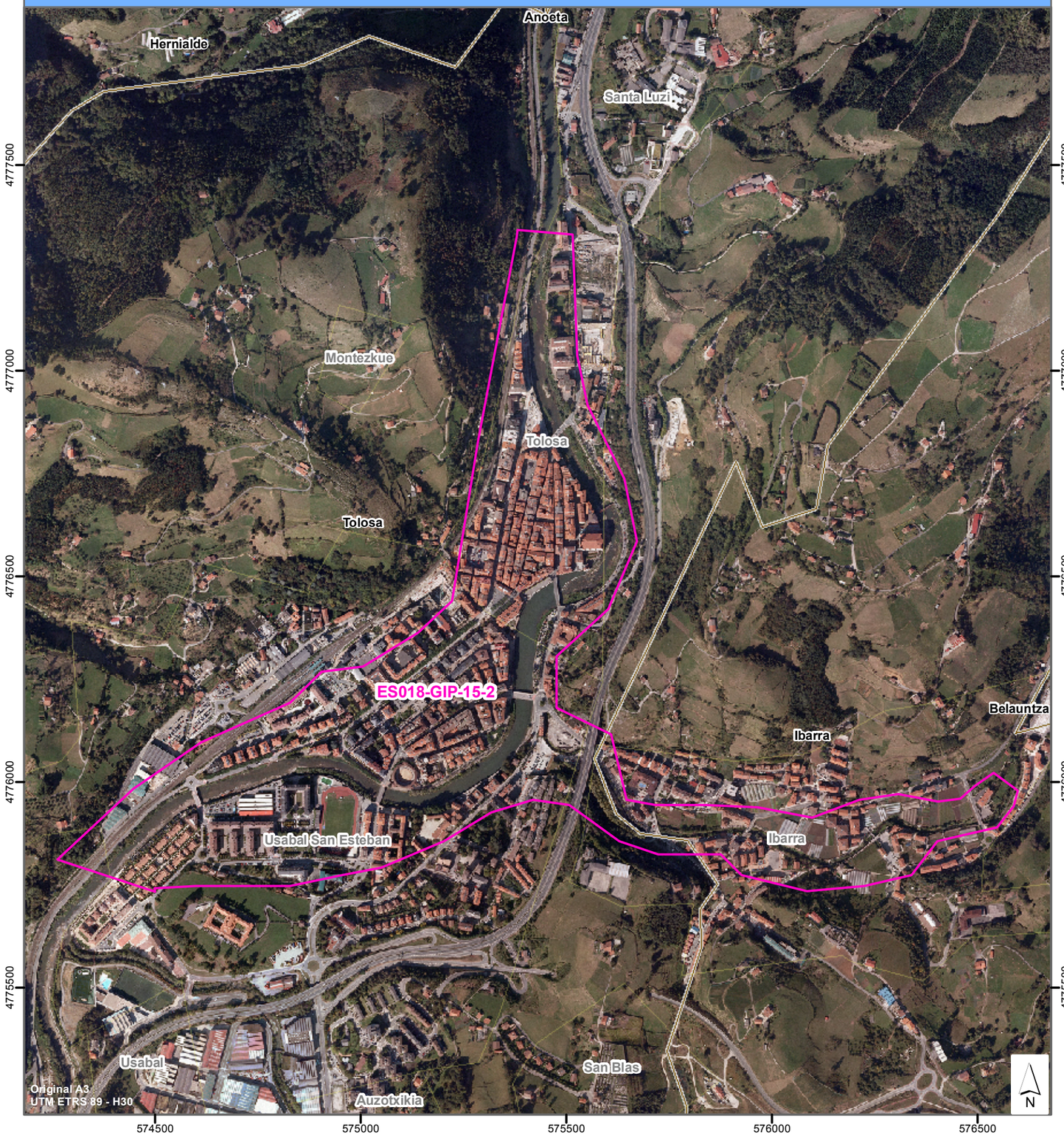

GOBIERNO DE ESPAÑA | MINISTERIO DE MEDIO AMBIENTE, Y MEDIO RURAL Y MARINO | CONFEDERACIÓN HIDROGRÁFICA DEL CANTÁBRICO

ura ur agentzia agencia vasca del agua

UHOLDE ARRISKU POTENTZIAL ESANGURATSUDUN AREA (U.A.P.E.A.)

Kantauri ekialdeko mugape hidrografikoan uholde arriskudun eremuen kartografia sistema nazionala

UAPEA Zenbaki Kodea: ES018-GIP-15-3

KOKAPEN PLANOA

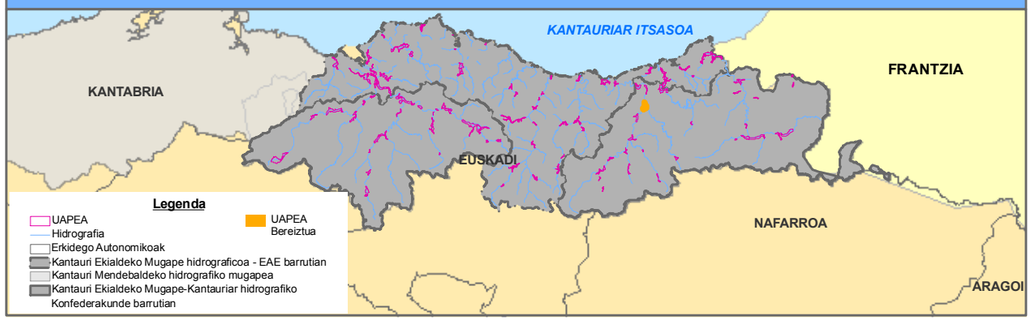

DATU FITXA

KOKAPEN DATUAK:	
Mugapea:	D.H. CANTÁBRICO ORIENTAL (CUENCAS INTERNAS)
Agintari Eskuduna:	AGENCIA VASCA DEL AGUA (URA)
Azpiarroa:	ES028MAR002662
Ibilgua:	ORIA IBAIA
Eragindako nukleoak:	ANDOAIN
Udalerriak:	Andoain
Probintzia / Lurralde Historikoa:	GIPUZKOA
Autonomi Erkidegoak:	EUSKADI

UHOLDE JATORRIA:	FLUVIAL

DATU HISTORIKOAK:	
Gertaera erregistratuak:	5
Urteak:	1594-1932-1981-1979-1983

ARRISKU POTENTZIALAREN INGURUKO DATUAK:		
Arrisku Area (Hª):	77,52	
Ibaibidearen Luzeera:	3,015	
ARRISKU MAILA		
Giza Osasuna:	X	SEVESO Industriak: NO
Kultural Ondarea:		Establezimenduak:
Aktibitate Ekonomikoa:		
Azpiegiturak:	X	
Ingurumena:		

MUGATZE PLANOA



GOBIERNO DE ESPAÑA | MINISTERIO DE MEDIO AMBIENTE, Y MEDIO RURAL Y MARINO | CONFEDERACIÓN HIDROGRÁFICA DEL CANTÁBRICO

ura ur agentzia agencia vasca del agua

UHOLDE ARRISKU POTENTZIAL ESANGURATSUDUN AREA (U.A.P.E.A.)

Kantauri ekialdeko mugape hidrografikoan uholde arriskudun eremuen kartografia sistema nazionala

UAPEA Zenbaki Kodea: ES018-GIP-16-1

KOKAPEN PLANOA

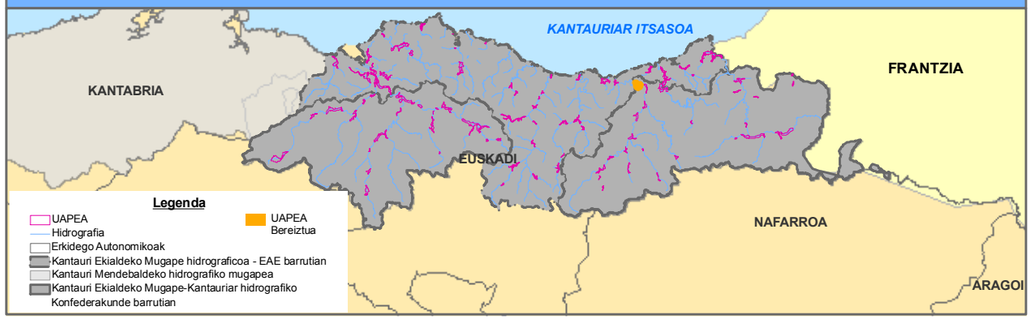

DATU FITXA

KOKAPEN DATUAK:	
Mugapea:	D.H. CANTÁBRICO ORIENTAL (CUENCAS INTERNAS)
Agintari Eskuduna:	AGENCIA VASCA DEL AGUA (URA)
Azpiarroa:	ES028MAR002662
Ibilgua:	ORIA IBAIA
Eragindako nukleoak:	USURBIL
Udalerriak:	San Sebastián \ Usurbil
Probintzia / Lurralde Historikoa:	GIPUZKOA
Autonomi Erkidegoak:	EUSKADI

UHOLDE JATORRIA:	FLUVIAL

DATU HISTORIKOAK:	
Gertaera erregistratuak:	4
Urteak:	1926-1981-1983-2003

ARRISKU POTENTZIALAREN INGURUKO DATUAK:			
Arrisku Area (Hª):	132,17		
Ibaibidearen Luzeera:	2,725		
ARRISKU MAILA			
Giza Osasuna:	☐	SEVESO Industriak:	SI
Kultural Ondarea:	☐	Establezimenduak:	
Aktibitate Ekonomikoa:	☐	IGEPAK, S.A.	
Azpiegiturak:	X		
Ingurumena:	☐		

MUGATZE PLANOA

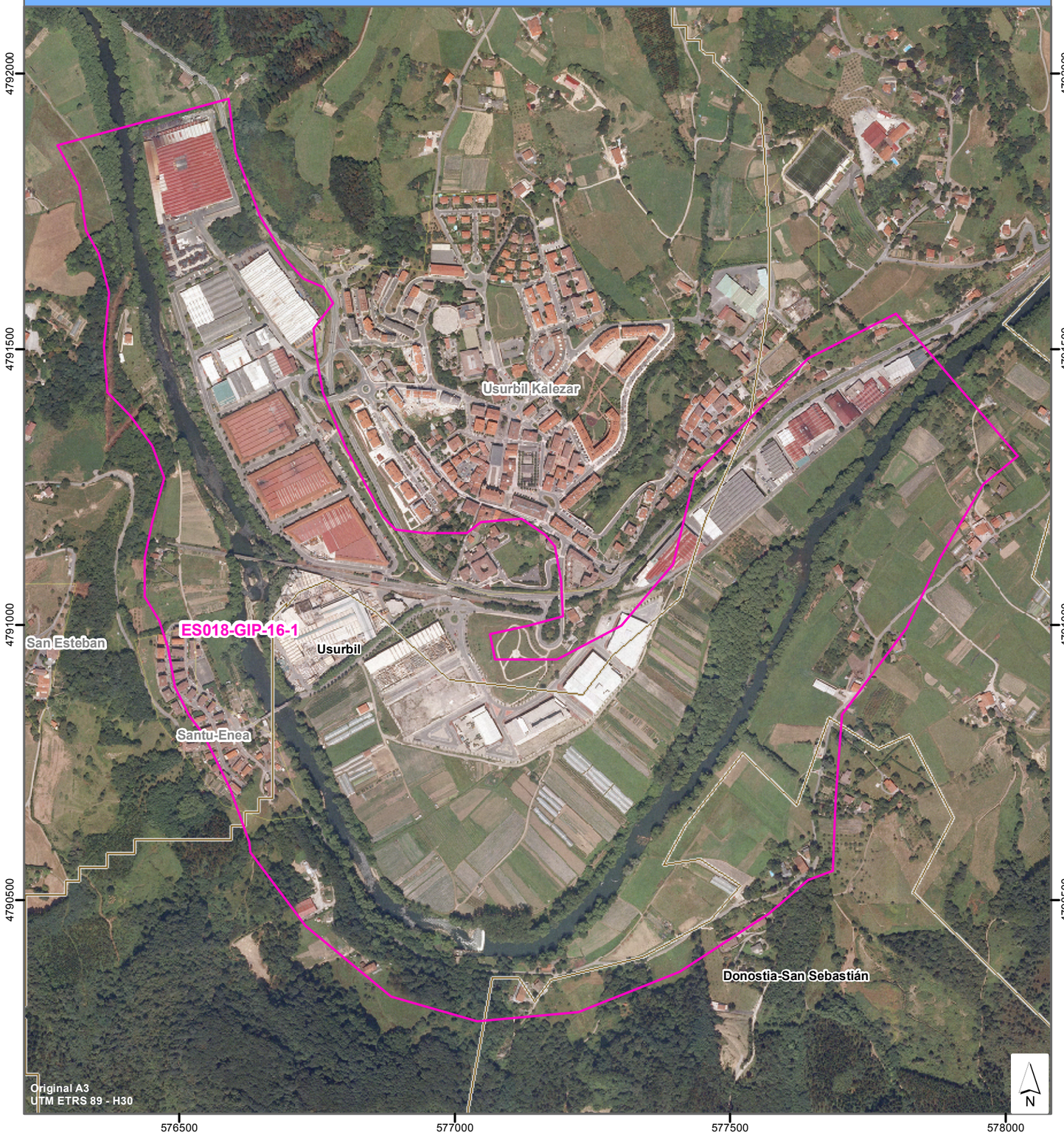

GOBIERNO DE ESPAÑA | MINISTERIO DE MEDIO AMBIENTE, Y MEDIO RURAL Y MARINO | CONFEDERACIÓN HIDROGRÁFICA DEL CANTÁBRICO

ura ur agentzia agencia vasca del agua

UHOLDE ARRISKU POTENTZIAL ESANGURATSUDUN AREA (U.A.P.E.A.)

Kantauri ekialdeko mugape hidrografikoan uholde arriskudun eremuen kartografia sistema nazionala

UAPEA Zenbaki Kodea: ES018-GIP-16-2

KOKAPEN PLANOA

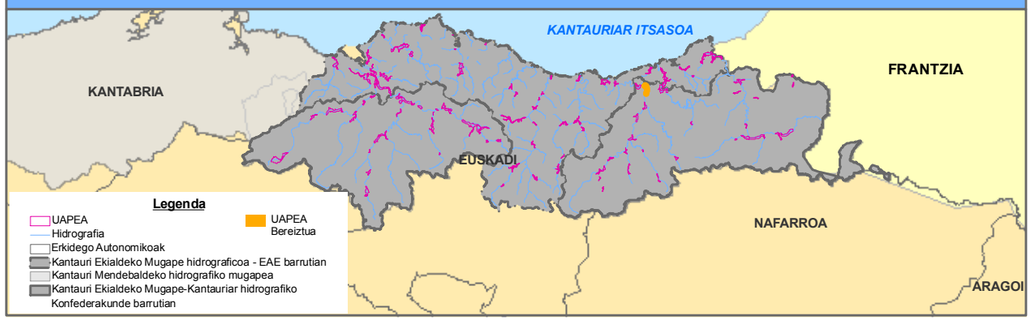

DATU FITXA

KOKAPEN DATUAK:	
Mugapea:	D.H. CANTÁBRICO ORIENTAL (CUENCAS INTERNAS)
Agintari Eskuduna:	AGENCIA VASCA DEL AGUA (URA)
Azpiarroa:	ES028MAR002662
Ibilgua:	ORIA IBAIA
Eragindako nukleoak:	LASARTE
Udalerriak:	Lasarte-Oria
Probintzia / Lurralde Historikoa:	GIPUZKOA
Autonomi Erkidegoak:	EUSKADI

UHOLDE JATORRIA:	FLUVIAL

DATU HISTORIKOAK:	
Gertaera erregistratuak:	4
Urteak:	1926-1981-1983-2003

ARRISKU POTENTZIALAREN INGURUKO DATUAK:		
Arrisku Area (Hª):	73	
Ibaibidearen Luzeera:	2,83	
ARRISKU MAILA		
Giza Osasuna:	X	SEVESO Industriak: NO
Kultural Ondarea:		Establezimenduak:
Aktibitate Ekonomikoa:	X	
Azpiegiturak:	X	
Ingurumena:	X	

MUGATZE PLANOA

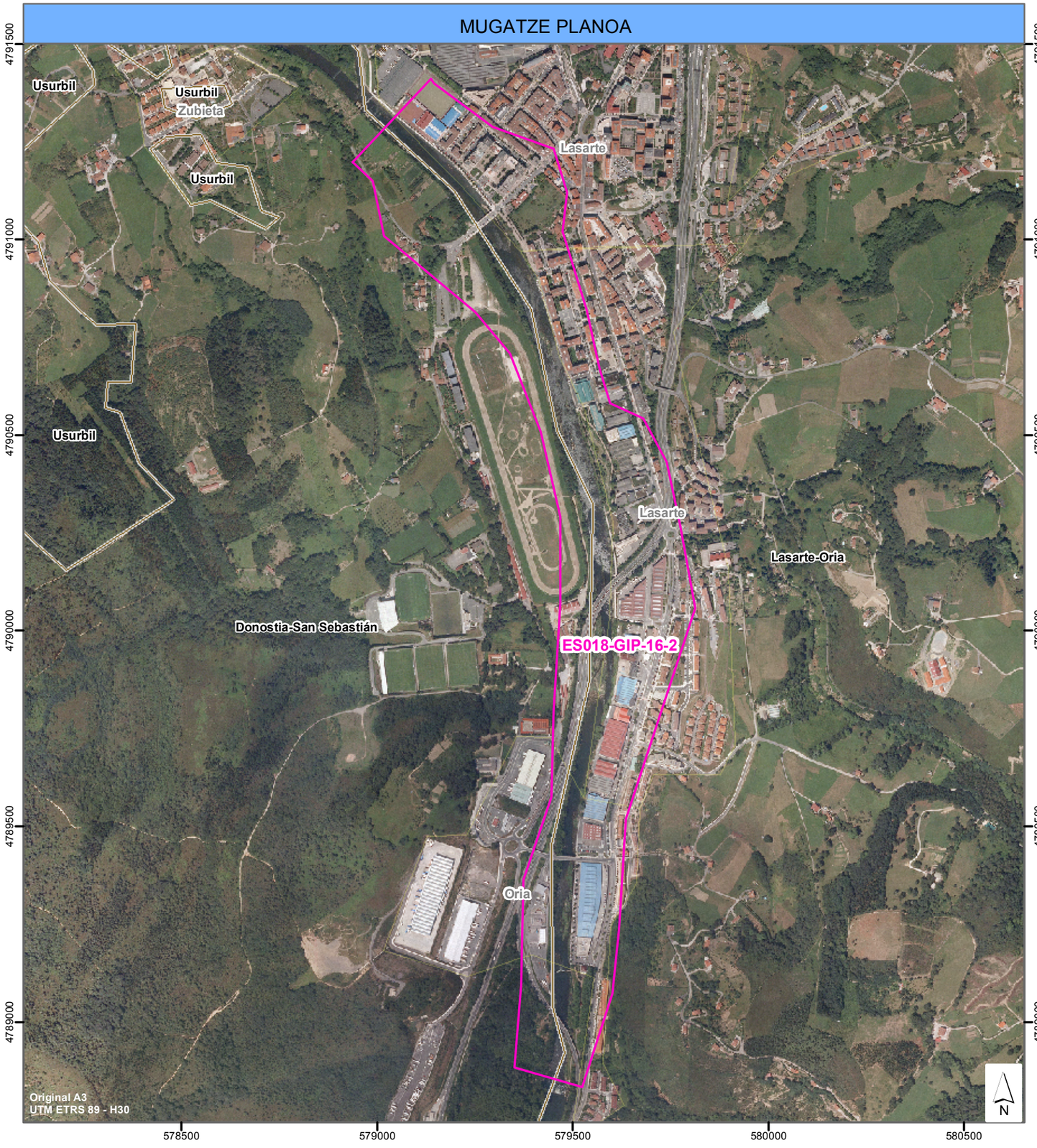

GOBIERNO DE ESPAÑA | MINISTERIO DE MEDIO AMBIENTE, Y MEDIO RURAL Y MARINO | CONFEDERACIÓN HIDROGRÁFICA DEL CANTÁBRICO

ura ur agentzia agencia vasca del agua

UHOLDE ARRISKU POTENTZIAL ESANGURATSUDUN AREA (U.A.P.E.A.)

Kantauri ekialdeko mugape hidrografikoan uholde arriskudun eremuen kartografia sistema nazionala

UAPEA Zenbaki Kodea: ES018-GIP-17-1

KOKAPEN PLANOA

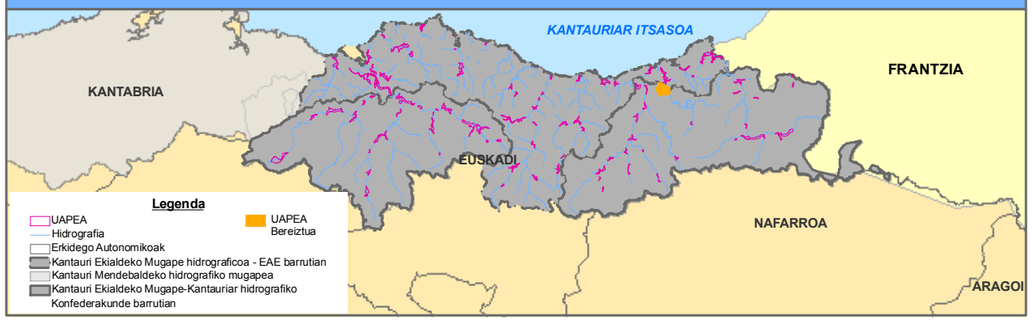

DATU FITXA

KOKAPEN DATUAK:	
Mugapea:	D.H. CANTÁBRICO ORIENTAL (CUENCAS INTERNAS)
Agintari Eskuduna:	AGENCIA VASCA DEL AGUA (URA)
Azpiarroa:	ES018MAR002491-ES018MAR002480-ES018MAR002470
Ibilgua:	RIO URUMEA
Eragindako nukleoak:	HERNANI
Udalerriak:	Hernani
Probintzia / Lurralde Historikoa:	GIPUZKOA
Autonomi Erkidegoak:	EUSKADI

UHOLDE JATORRIA:	FLUVIAL

DATU HISTORIKOAK:	
Gertaera erregistratuak:	9
Urteak:	1926-1933-1979-1980-1995-2002-2003-2004-2006

ARRISKU POTENTZIALAREN INGURUKO DATUAK:		
Arrisku Area (Hª):	233,18	
Ibaibidearen Luzeera:	7,732	
ARRISKU MAILA		
Giza Osasuna:	X	SEVESO Industriak: SI
Kultural Ondarea:		Establezimenduak:
Aktibitate Ekonomikoa:	X	ARKEMA QUÍMICA, S.A.
Azpiegiturak:	X	ELECTROQUÍMICA DE HERNANI S.A.
Ingurumena:	X	

MUGATZE PLANOA

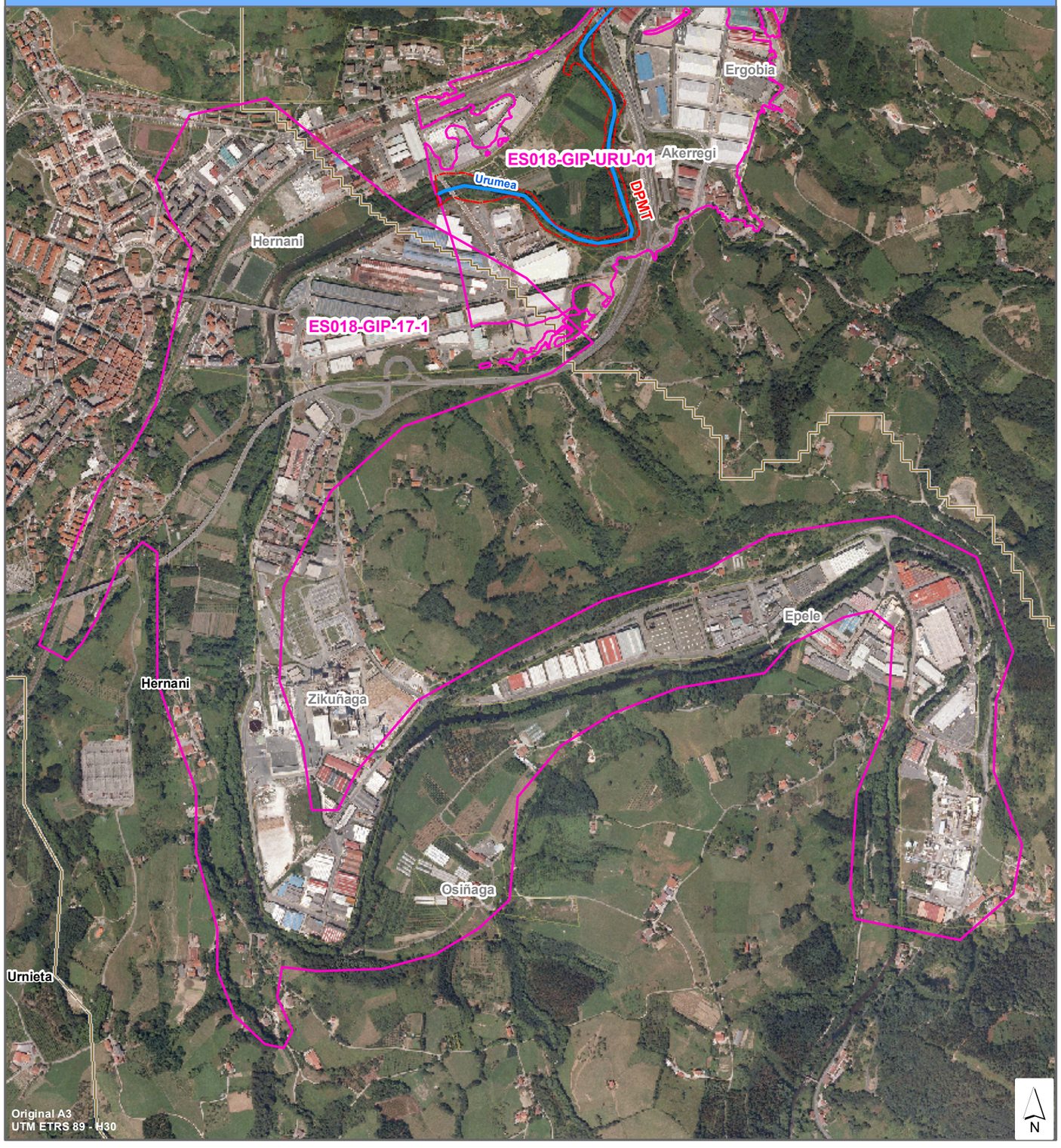

GOBIERNO DE ESPAÑA | MINISTERIO DE MEDIO AMBIENTE, Y MEDIO RURAL Y MARINO | CONFEDERACIÓN HIDROGRÁFICA DEL CANTÁBRICO

ura — ur agentzia — agencia vasca del agua

UHOLDE ARRISKU POTENTZIAL ESANGURATSUDUN AREA (U.A.P.E.A.)

Kantauri ekialdeko mugape hidrografikoan uholde arriskudun eremuen kartografia sistema nazionala

UAPEA Zenbaki Kodea: ES018-NAF-1-1

KOKAPEN PLANOA

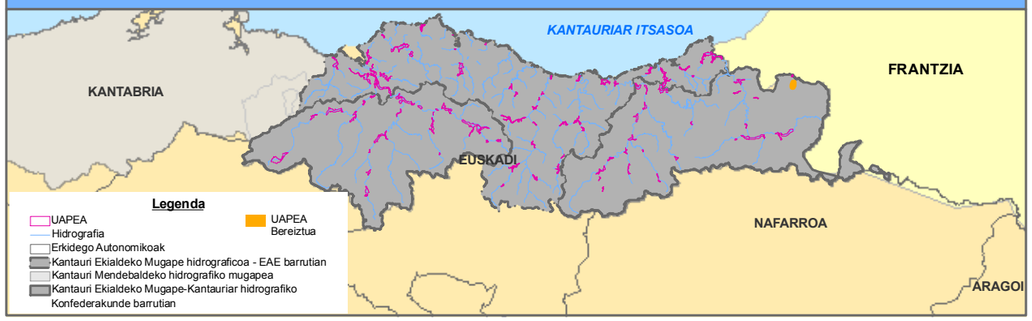

DATU FITXA

KOKAPEN DATUAK:	
Mugapea:	D.H. CANTÁBRICO ORIENTAL (CUENCAS INTERNAS)
Agintari Eskuduna:	AGENCIA VASCA DEL AGUA (URA)
Azpiarroa:	ES001MAR002320
Ibilgua:	REGATA URAGANA
Eragindako nukleoak:	URDZUBI / URDAX
Udalerriak:	Urdazubi / Urdax
Probintzia / Lurralde Historikoa:	NAFARROA
Autonomi Erkidegoak:	EUSKADI

UHOLDE JATORRIA:	FLUVIAL

DATU HISTORIKOAK:	
Gertaera erregistratuak:	1
Urteak:	1983

ARRISKU POTENTZIALAREN INGURUKO DATUAK:		
Arrisku Area (Hª):	33,32	
Ibaibidearen Luzeera:	1,674	
ARRISKU MAILA		
Giza Osasuna:	X	SEVESO Industriak: NO
Kultural Ondarea:		Establezimenduak:
Aktibitate Ekonomikoa:		
Azpiegiturak:	X	
Ingurumena:		

MUGATZE PLANOA

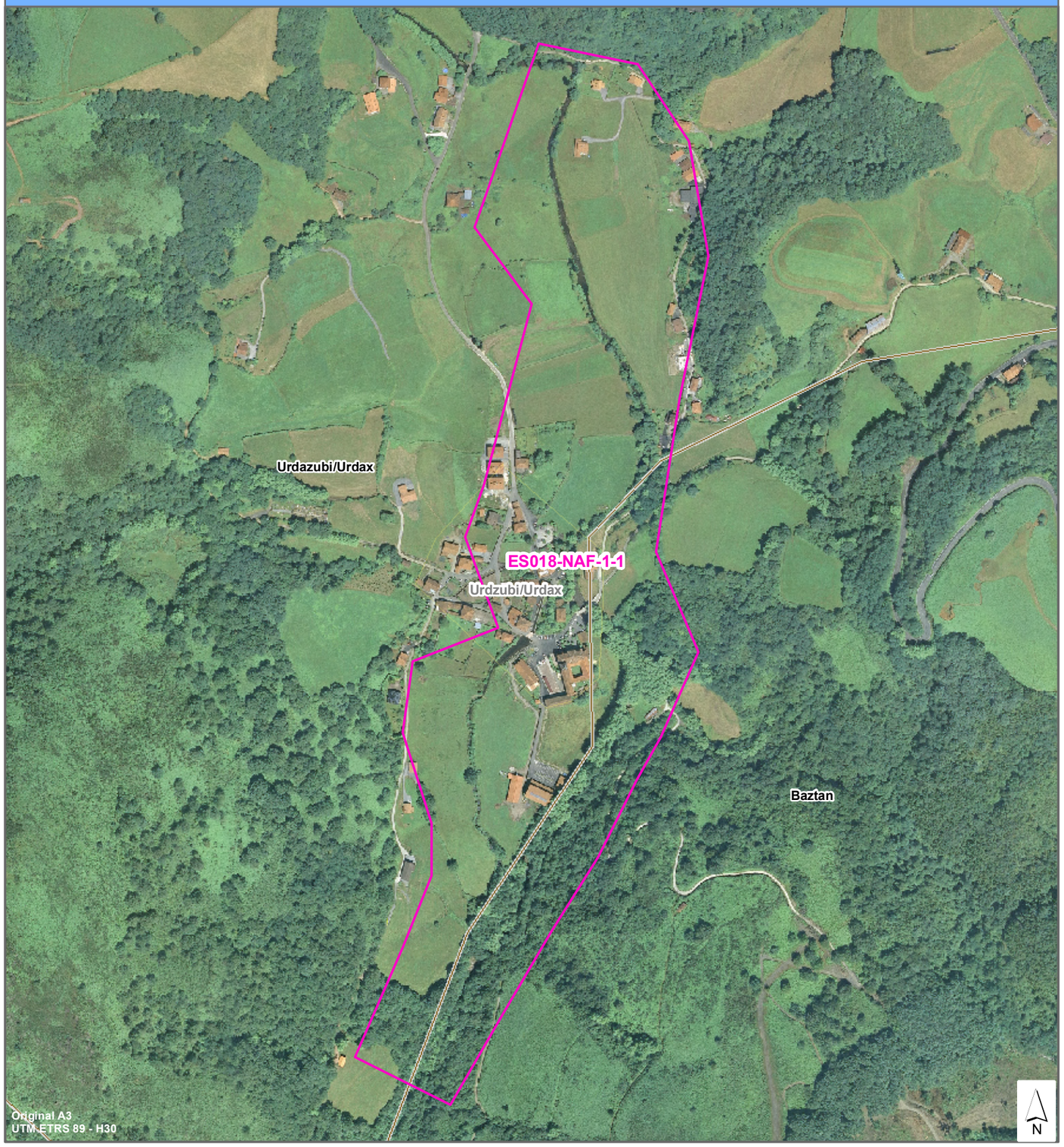

GOBIERNO DE ESPAÑA · MINISTERIO DE MEDIO AMBIENTE, Y MEDIO RURAL Y MARINO · CONFEDERACIÓN HIDROGRÁFICA DEL CANTÁBRICO

ura · ur agentzia · agencia vasca del agua

UHOLDE ARRISKU POTENTZIAL ESANGURATSUDUN AREA (U.A.P.E.A.)

Kantauri ekialdeko mugape hidrografikoan uholde arriskudun eremuen kartografia sistema nazionala

UAPEA Zenbaki Kodea: ES018-NAF-1-2

KOKAPEN PLANOA

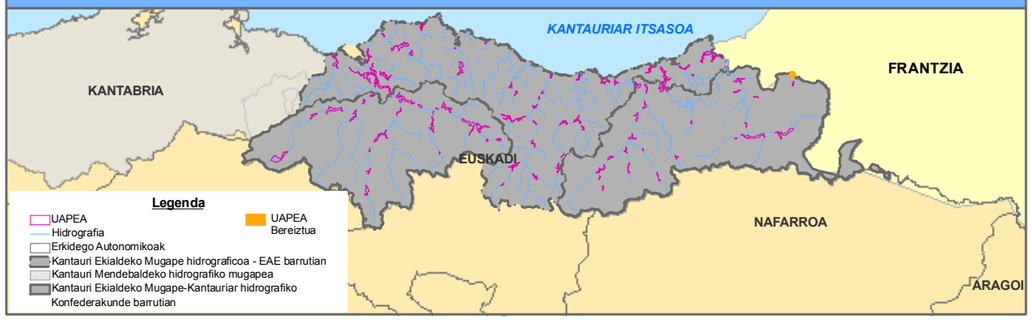

MUGATZE PLANOA

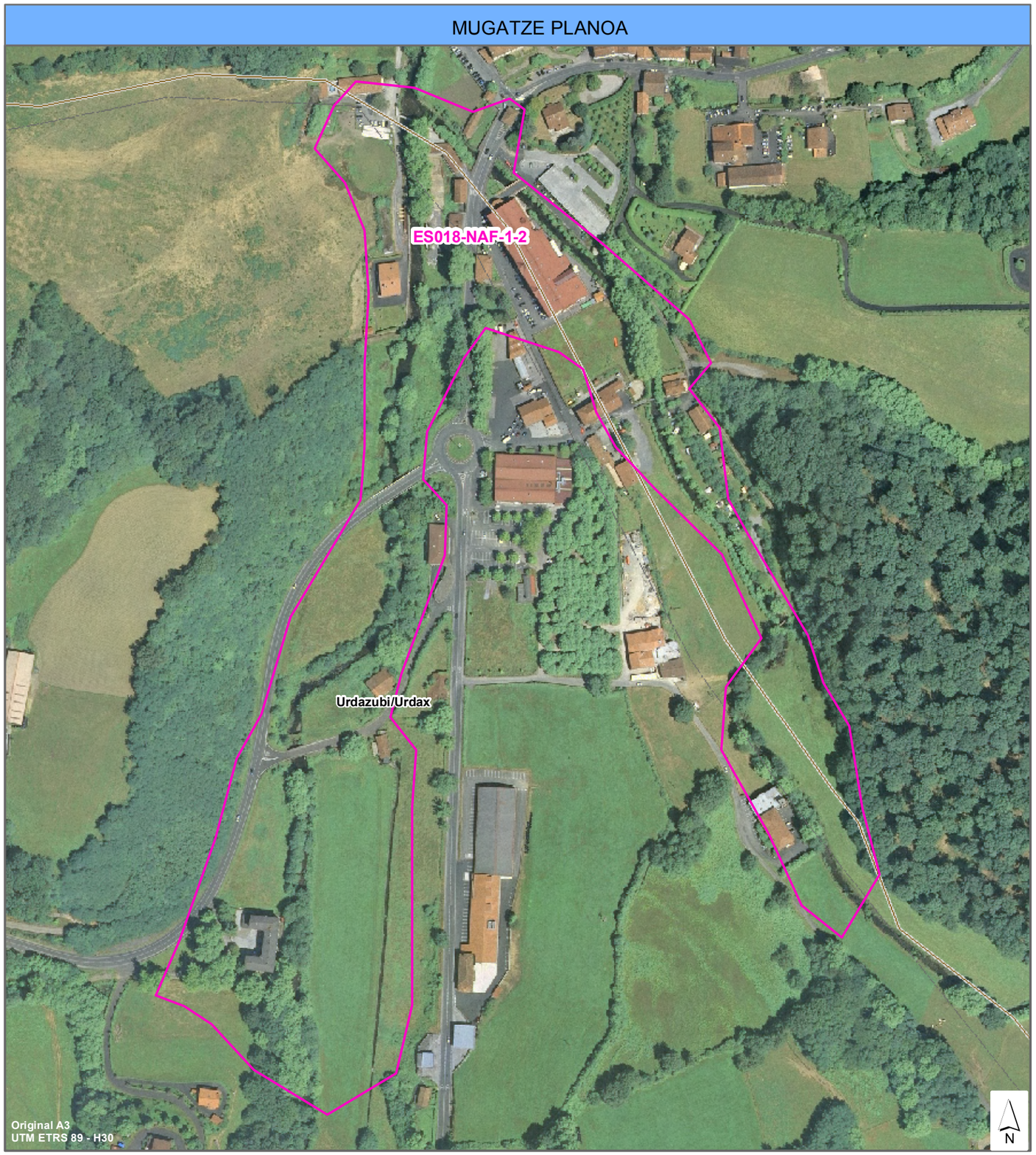

DATU FITXA

KOKAPEN DATUAK:	
Mugapea:	D.H. CANTÁBRICO ORIENTAL (CUENCAS INTERNAS)
Agintari Eskuduna:	AGENCIA VASCA DEL AGUA (URA)
Azpiarroa:	ES001MAR002320
Ibilgua:	REGATA UGARANA - REGATA LAPITXURI
Eragindako nukleoak:	DANTXARINEA
Udalerriak:	Urdazubi / Urdax
Probintzia / Lurralde Historikoa:	NAFARROA
Autonomi Erkidegoak:	EUSKADI

UHOLDE JATORRIA:	FLUVIAL

DATU HISTORIKOAK:	
Gertaera erregistratuak:	0
Urteak:	

ARRISKU POTENTZIALAREN INGURUKO DATUAK:			
Arrisku Area (Hª):	10,73		
Ibaibidearen Luzeera:	0,96		
ARRISKU MAILA			
Giza Osasuna:	☐	SEVESO Industriak:	NO
Kultural Ondarea:	☐	Establezimenduak:	
Aktibitate Ekonomikoa:	☐		
Azpiegiturak:	X		
Ingurumena:	☐		

GOBIERNO DE ESPAÑA | MINISTERIO DE MEDIO AMBIENTE, Y MEDIO RURAL Y MARINO | CONFEDERACIÓN HIDROGRÁFICA DEL CANTÁBRICO

ura ur agentzia agencia vasca del agua

UHOLDE ARRISKU POTENTZIAL ESANGURATSUDUN AREA (U.A.P.E.A.)

Kantauri ekialdeko mugape hidrografikoan uholde arriskudun eremuen kartografia sistema nazionala

UAPEA Zenbaki Kodea: ES018-NAF-2-1

KOKAPEN PLANOA

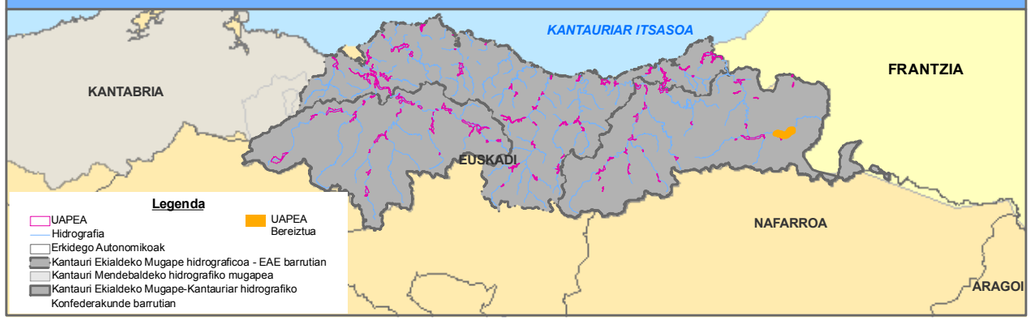

MUGATZE PLANOA

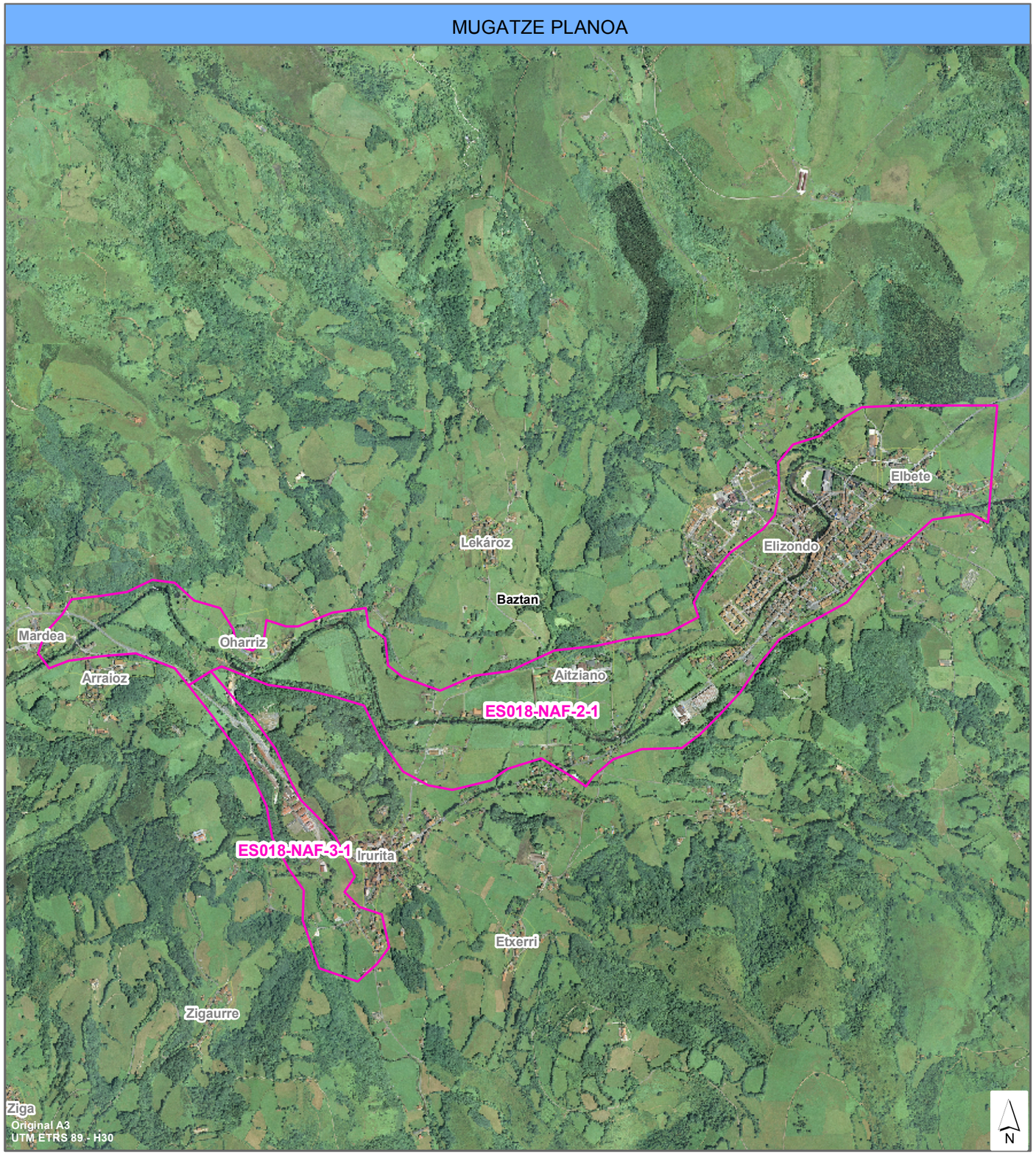

DATU FITXA

KOKAPEN DATUAK:	
Mugapea:	D.H. CANTÁBRICO ORIENTAL (CUENCAS INTERNAS)
Agintari Eskuduna:	AGENCIA VASCA DEL AGUA (URA)
Azpiarroa:	ES002MAR002360-ES002MAR002380
Ibilgua:	RÍO BAZTAN
Eragindako nukleoak:	ELIZONDO / OHARRIZ / ARRAIOZ
Udalerriak:	Baztan
Probintzia / Lurralde Historikoa:	NAFARROA
Autonomi Erkidegoak:	EUSKADI

UHOLDE JATORRIA:	FLUVIAL

DATU HISTORIKOAK:	
Gertaera erregistratuak:	8
Urteak:	1954-1976-1980-1981-1995-1996-1997-2002

ARRISKU POTENTZIALAREN INGURUKO DATUAK:			
Arrisku Area (Hª):	283,15		
Ibaibidearen Luzeera:	8,606		
ARRISKU MAILA			
Giza Osasuna:	X	SEVESO Industriak:	NO
Kultural Ondarea:	X	Establezimenduak:	
Aktibitate Ekonomikoa:	X		
Azpiegiturak:	X		
Ingurumena:	X		

GOBIERNO DE ESPAÑA | MINISTERIO DE MEDIO AMBIENTE, Y MEDIO RURAL Y MARINO | CONFEDERACIÓN HIDROGRÁFICA DEL CANTÁBRICO

ura ur agentzia agencia vasca del agua

UHOLDE ARRISKU POTENTZIAL ESANGURATSUDUN AREA (U.A.P.E.A.)

Kantauri ekialdeko mugape hidrografikoan uholde arriskudun eremuen kartografia sistema nazionala

UAPEA Zenbaki Kodea: ES018-NAF-3-1

KOKAPEN PLANOA

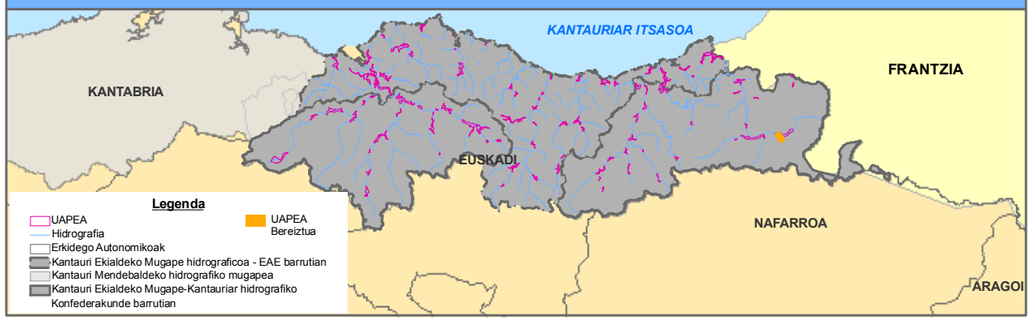

DATU FITXA

KOKAPEN DATUAK:	
Mugapea:	D.H. CANTÁBRICO ORIENTAL (CUENCAS INTERNAS)
Agintari Eskuduna:	AGENCIA VASCA DEL AGUA (URA)
Azpiarroa:	ES002MAR002360
Ibilgua:	REGATA ARTESIAGA
Eragindako nukleoak:	IRURITA
Udalerriak:	Baztan
Probintzia / Lurralde Historikoa:	NAFARROA
Autonomi Erkidegoak:	EUSKADI

UHOLDE JATORRIA:	FLUVIAL

DATU HISTORIKOAK:	
Gertaera erregistratuak:	0
Urteak:	

ARRISKU POTENTZIALAREN INGURUKO DATUAK:		
Arrisku Area (Hª):	42,62	
Ibaibidearen Luzeera:	2,025	
ARRISKU MAILA		
Giza Osasuna:	X	SEVESO Industriak: NO
Kultural Ondarea:	X	Establezimenduak:
Aktibitate Ekonomikoa:	X	
Azpiegiturak:	X	
Ingurumena:	X	

MUGATZE PLANOA



GOBIERNO DE ESPAÑA | MINISTERIO DE MEDIO AMBIENTE, Y MEDIO RURAL Y MARINO | CONFEDERACIÓN HIDROGRÁFICA DEL CANTÁBRICO

ura ur agentzia agencia vasca del agua

UHOLDE ARRISKU POTENTZIAL ESANGURATSUDUN AREA (U.A.P.E.A.)

Kantauri ekialdeko mugape hidrografikoan uholde arriskudun eremuen kartografia sistema nazionala

UAPEA Zenbaki Kodea: ES018-NAF-4-1

KOKAPEN PLANOA

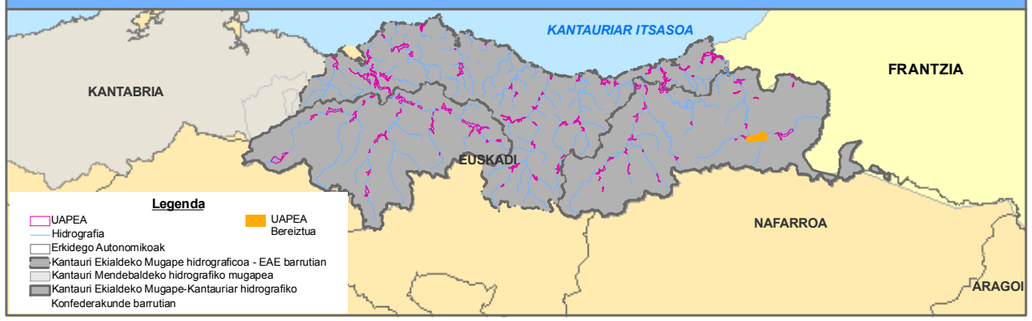

DATU FITXA

KOKAPEN DATUAK:	
Mugapea:	D.H. CANTÁBRICO ORIENTAL (CUENCAS INTERNAS)
Agintari Eskuduna:	AGENCIA VASCA DEL AGUA (URA)
Azpiarroa:	ES002MAR002370-ES002MAR002380
Ibilgua:	RÍO BAZTAN
Eragindako nukleoak:	ORONOZ / MUGAIRI / OIEREGI / NARBATE / LEGASA
Udalerriak:	Baztan
Probintzia / Lurralde Historikoa:	NAFARROA
Autonomi Erkidegoak:	EUSKADI

UHOLDE JATORRIA:	FLUVIAL

DATU HISTORIKOAK:	
Gertaera erregistratuak:	7
Urteak:	1913-1956-1961-1976-1988-1997-2006

ARRISKU POTENTZIALAREN INGURUKO DATUAK:			
Arrisku Area (Hª):	211,8		
Ibaibidearen Luzeera:	6,493		
ARRISKU MAILA			
Giza Osasuna:	X	SEVESO Industriak:	NO
Kultural Ondarea:	X	Establezimenduak:	
Aktibitate Ekonomikoa:	X		
Azpiegiturak:	X		
Ingurumena:	X		

MUGATZE PLANOA

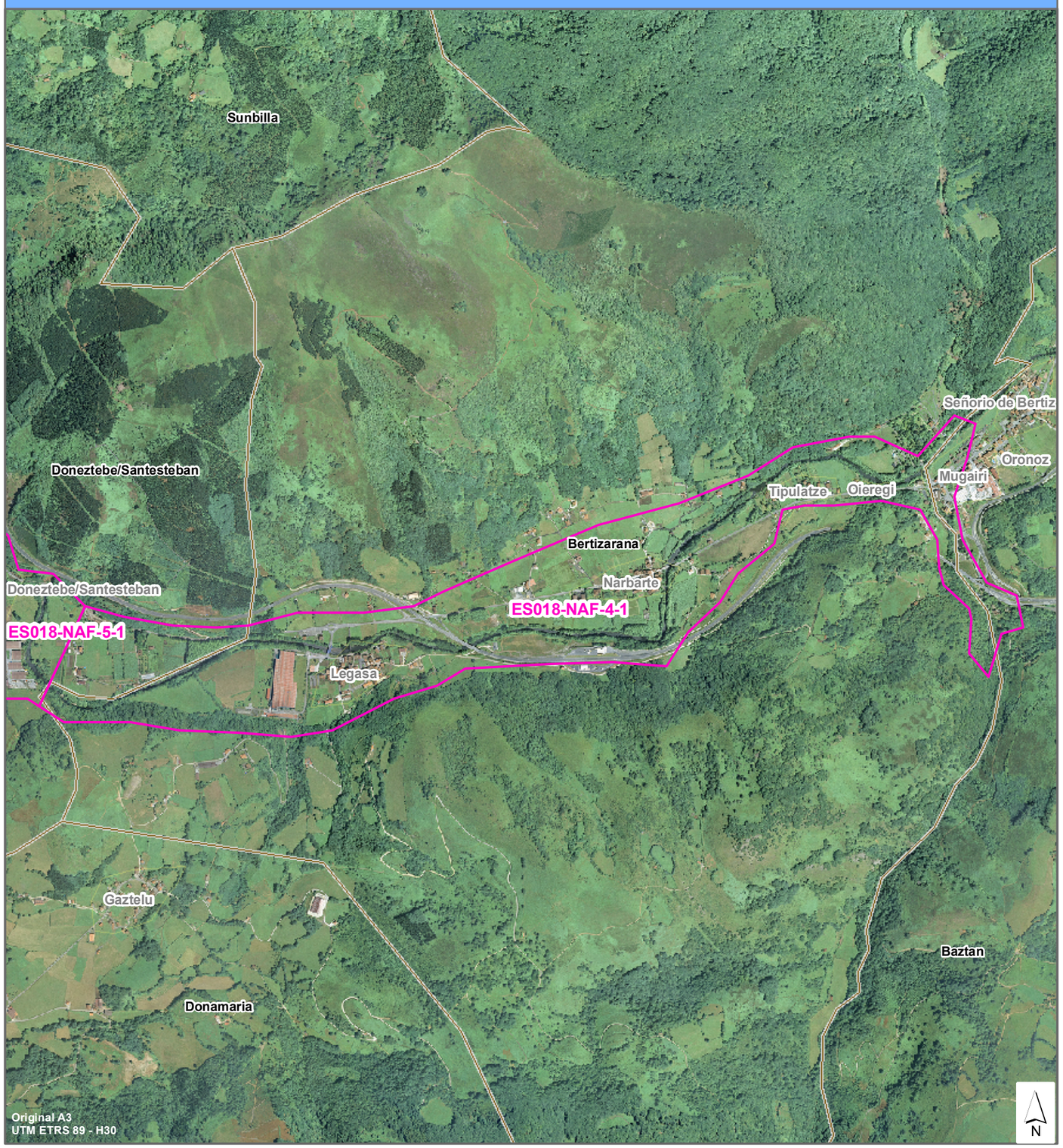

GOBIERNO DE ESPAÑA | MINISTERIO DE MEDIO AMBIENTE, Y MEDIO RURAL Y MARINO | CONFEDERACIÓN HIDROGRÁFICA DEL CANTÁBRICO

ura ur agentzia agencia vasca del agua

UHOLDE ARRISKU POTENTZIAL ESANGURATSUDUN AREA (U.A.P.E.A.)

Kantauri ekialdeko mugape hidrografikoan uholde arriskudun eremuen kartografia sistema nazionala

UAPEA Zenbaki Kodea: ES018-NAF-5-1

KOKAPEN PLANOA

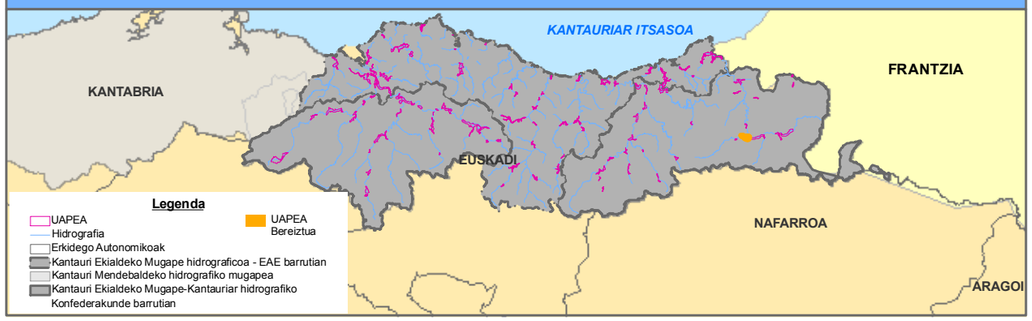

DATU FITXA

KOKAPEN DATUAK:	
Mugapea:	D.H. CANTÁBRICO ORIENTAL (CUENCAS INTERNAS)
Agintari Eskuduna:	AGENCIA VASCA DEL AGUA (URA)
Azpiarroa:	ES002MAR002380-ES005MAR002390-ES010MAR002420
Ibilgua:	RÍO EZCURRA - RÍO EZPELURA
Eragindako nukleoak:	ELGORRIAGA / SANESTEBAN
Udalerriak:	Elgorriaga / Doneztebe-Sanesteban
Probintzia / Lurralde Historikoa:	NAFARROA
Autonomi Erkidegoak:	EUSKADI

UHOLDE JATORRIA:	FLUVIAL

DATU HISTORIKOAK:	
Gertaera erregistratuak:	5
Urteak:	1913-1933-1953-1959-1965

ARRISKU POTENTZIALAREN INGURUKO DATUAK:			
Arrisku Area (Hª):	105,14		
Ibaibidearen Luzeera:	3,771		
ARRISKU MAILA			
Giza Osasuna:	X	SEVESO Industriak:	NO
Kultural Ondarea:	X	Establezimenduak:	
Aktibitate Ekonomikoa:	X		
Azpiegiturak:	X		
Ingurumena:	X		

MUGATZE PLANOA

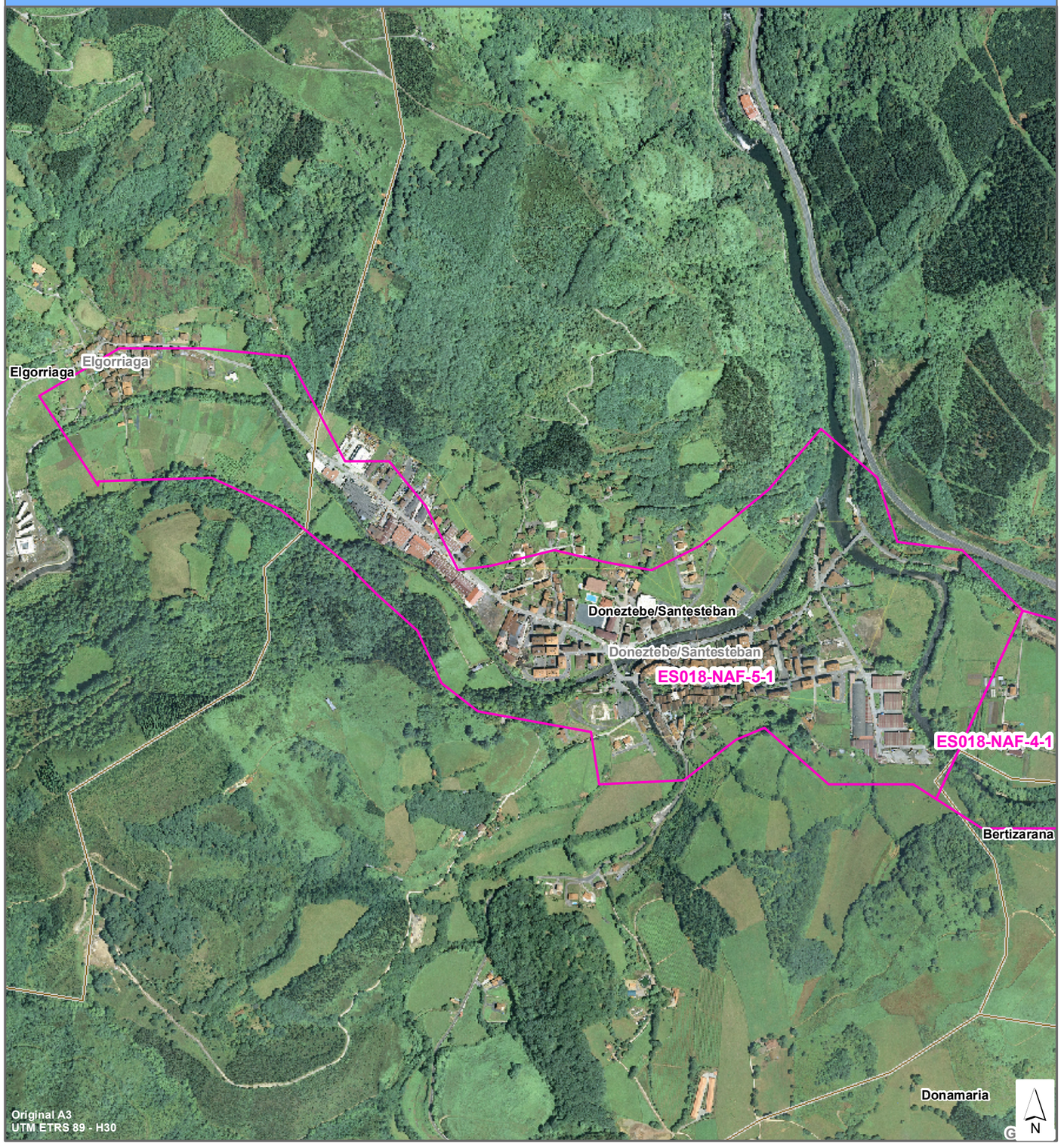

GOBIERNO DE ESPAÑA | MINISTERIO DE MEDIO AMBIENTE, Y MEDIO RURAL Y MARINO | CONFEDERACIÓN HIDROGRÁFICA DEL CANTÁBRICO

ura ur agentzia agencia vasca del agua

UHOLDE ARRISKU POTENTZIAL ESANGURATSUDUN AREA (U.A.P.E.A.)

Kantauri ekialdeko mugape hidrografikoan uholde arriskudun eremuen kartografia sistema nazionala

UAPEA Zenbaki Kodea: ES018-NAF-5-2

KOKAPEN PLANOA

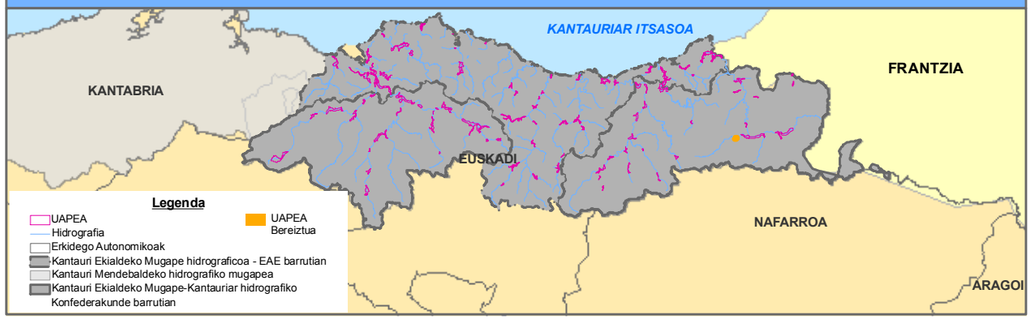

DATU FITXA

KOKAPEN DATUAK:	
Mugapea:	D.H. CANTÁBRICO ORIENTAL (CUENCAS INTERNAS)
Agintari Eskuduna:	AGENCIA VASCA DEL AGUA (URA)
Azpiarroa:	ES005MAR002390
Ibilgua:	RÍO EZCURRA
Eragindako nukleoak:	ITUREN
Udalerriak:	Ituren
Probintzia / Lurralde Historikoa:	NAFARROA
Autonomi Erkidegoak:	EUSKADI

UHOLDE JATORRIA:	FLUVIAL

DATU HISTORIKOAK:	
Gertaera erregistratuak:	1
Urteak:	1983

ARRISKU POTENTZIALAREN INGURUKO DATUAK:			
Arrisku Area (Hª):	16,13		
Ibaibidearen Luzeera:	0,722		
ARRISKU MAILA			
Giza Osasuna:	X	SEVESO Industriak:	NO
Kultural Ondarea:		Establezimenduak:	
Aktibitate Ekonomikoa:			
Azpiegiturak:	X		
Ingurumena:			

MUGATZE PLANOA

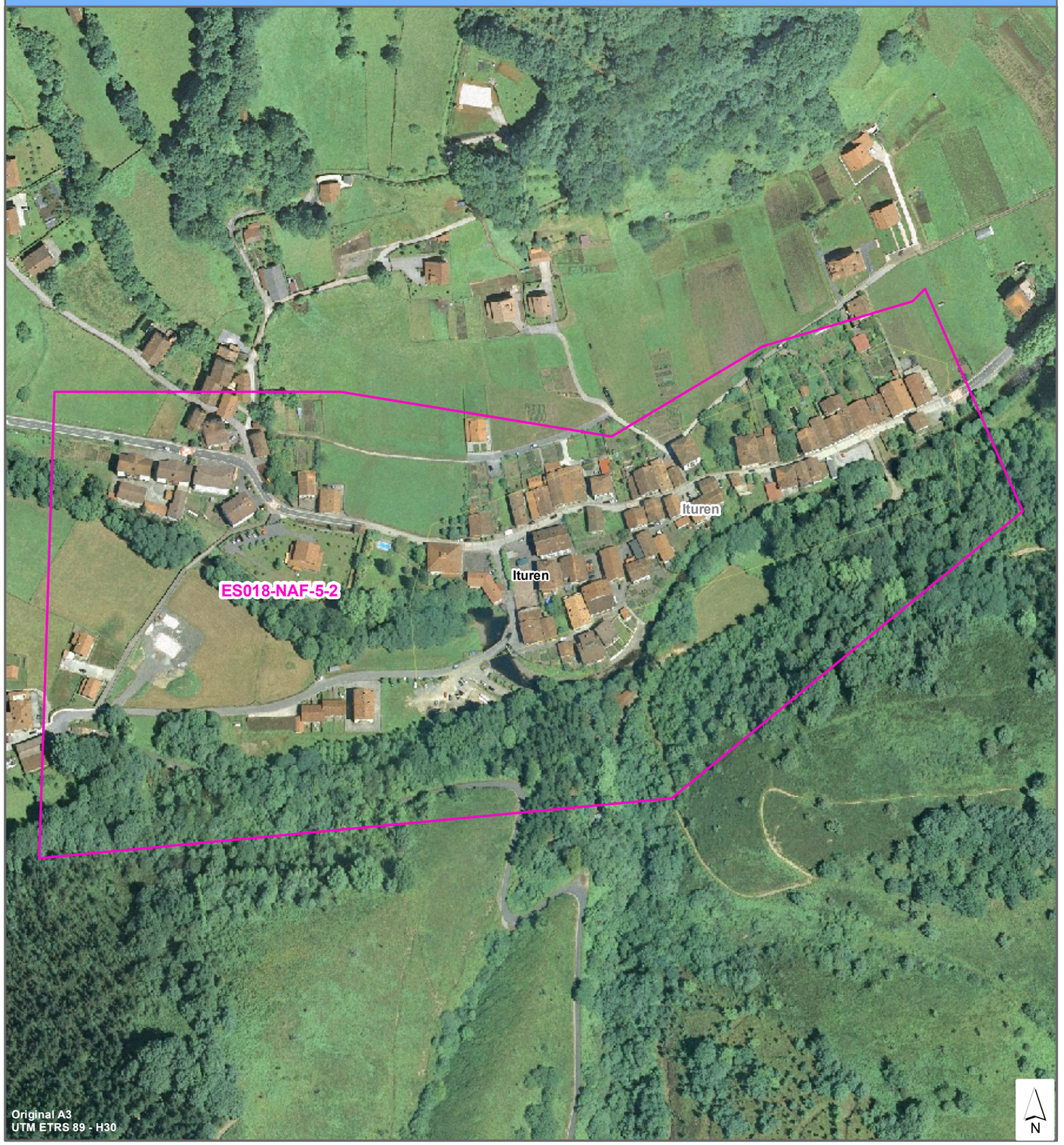

GOBIERNO DE ESPAÑA · MINISTERIO DE MEDIO AMBIENTE, Y MEDIO RURAL Y MARINO · CONFEDERACIÓN HIDROGRÁFICA DEL CANTÁBRICO

ura ur agentzia agencia vasca del agua

UHOLDE ARRISKU POTENTZIAL ESANGURATSUDUN AREA (U.A.P.E.A.)

Kantauri ekialdeko mugape hidrografikoan uholde arriskudun eremuen kartografia sistema nazionala

UAPEA Zenbaki Kodea: ES018-NAF-6-1

KOKAPEN PLANOA

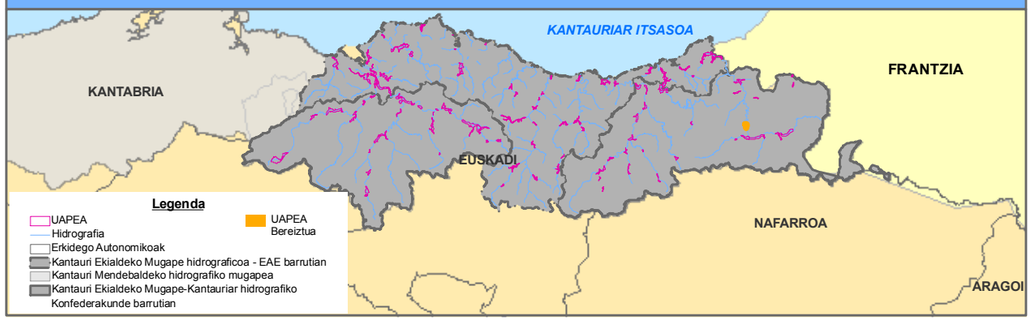

DATU FITXA

KOKAPEN DATUAK:	
Mugapea:	D.H. CANTÁBRICO ORIENTAL (CUENCAS INTERNAS)
Agintari Eskuduna:	AGENCIA VASCA DEL AGUA (URA)
Azpiarroa:	ES010MAR002420
Ibilgua:	RÍO BIDASOA
Eragindako nukleoak:	SUNBILLA
Udalerriak:	Sunbilla
Probintzia / Lurralde Historikoa:	NAFARROA
Autonomi Erkidegoak:	EUSKADI

UHOLDE JATORRIA:	FLUVIAL

DATU HISTORIKOAK:	
Gertaera erregistratuak:	4
Urteak:	1933-1981-1983-2007

ARRISKU POTENTZIALAREN INGURUKO DATUAK:		
Arrisku Area (Hª):	24,35	
Ibaibidearen Luzeera:	1,85	
ARRISKU MAILA		
Giza Osasuna:	X	SEVESO Industriak: NO
Kultural Ondarea:		Establezimenduak:
Aktibitate Ekonomikoa:		
Azpiegiturak:	X	
Ingurumena:		

MUGATZE PLANOA

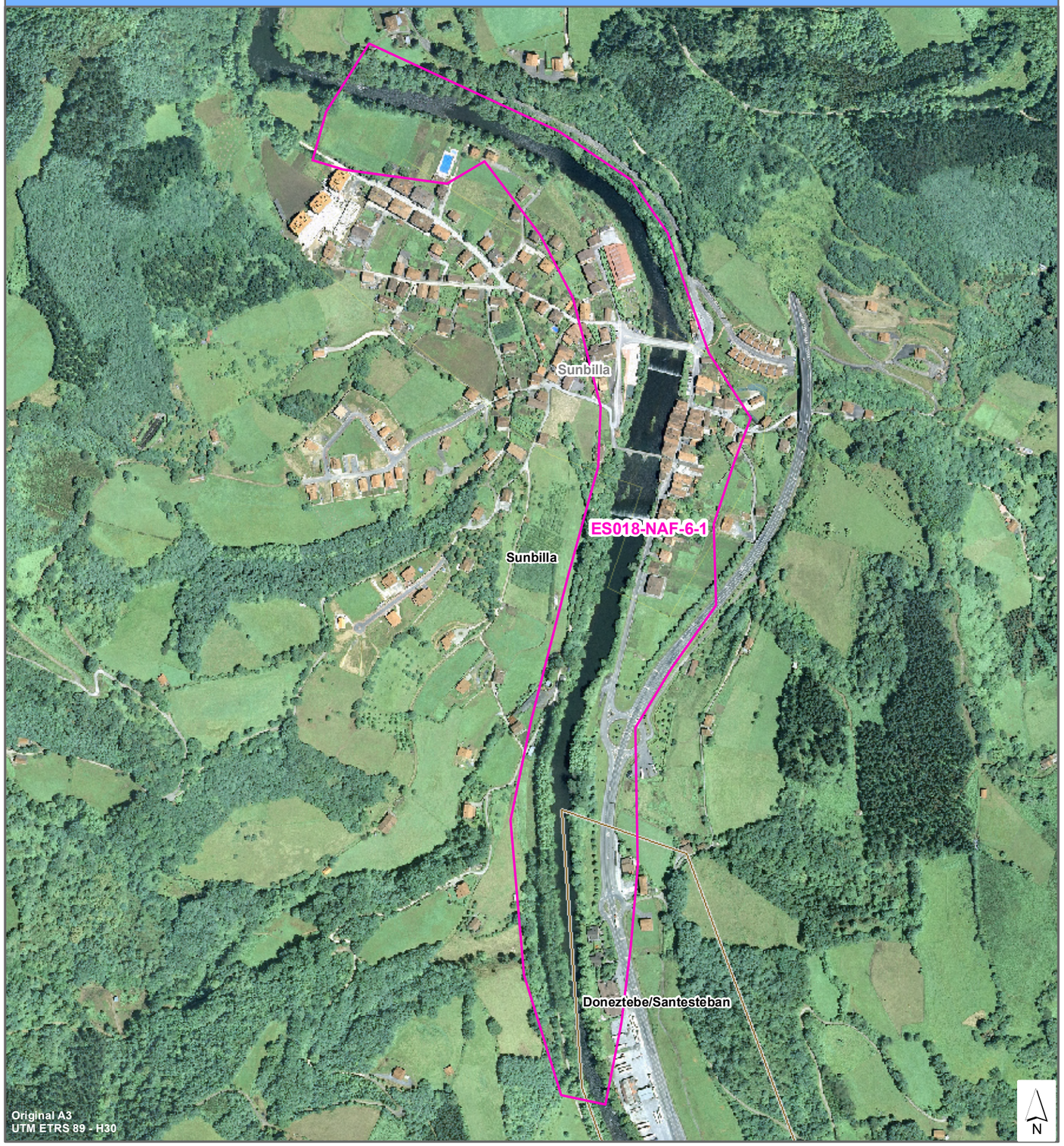

GOBIERNO DE ESPAÑA | MINISTERIO DE MEDIO AMBIENTE, Y MEDIO RURAL Y MARINO | CONFEDERACIÓN HIDROGRÁFICA DEL CANTÁBRICO

ura ur agentzia agencia vasca del agua

UHOLDE ARRISKU POTENTZIAL ESANGURATSUDUN AREA (U.A.P.E.A.)

Kantauri ekialdeko mugape hidrografikoan uholde arriskudun eremuen kartografia sistema nazionala

UAPEA Zenbaki Kodea: ES018-NAF-7-1

KOKAPEN PLANOA

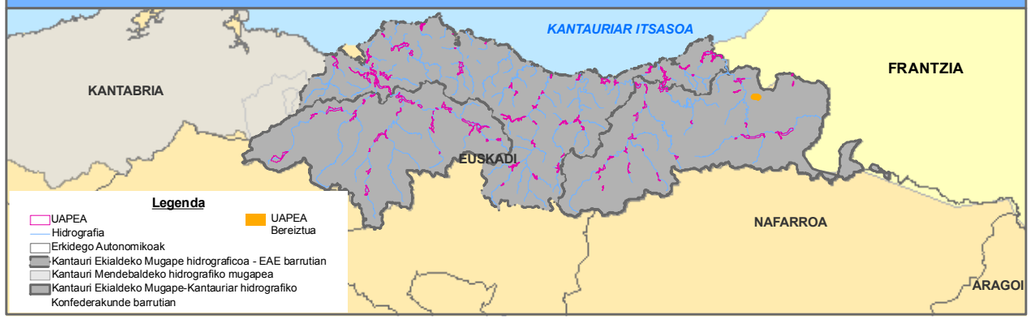

DATU FITXA

KOKAPEN DATUAK:	
Mugapea:	D.H. CANTÁBRICO ORIENTAL (CUENCAS INTERNAS)
Agintari Eskuduna:	AGENCIA VASCA DEL AGUA (URA)
Azpiarroa:	ES008MAR002401
Ibilgua:	REGATA TXIMISTA
Eragindako nukleoak:	ETXALAR
Udalerriak:	Etxalar
Probintzia / Lurralde Historikoa:	NAFARROA
Autonomi Erkidegoak:	EUSKADI

UHOLDE JATORRIA:	FLUVIAL

DATU HISTORIKOAK:	
Gertaera erregistratuak:	1
Urteak:	1983

ARRISKU POTENTZIALAREN INGURUKO DATUAK:			
Arrisku Area (Hª):	23,96		
Ibaibidearen Luzeera:	1,835		
ARRISKU MAILA			
Giza Osasuna:	X	SEVESO Industriak:	NO
Kultural Ondarea:		Establezimenduak:	
Aktibitate Ekonomikoa:	X		
Azpiegiturak:	X		
Ingurumena:			

MUGATZE PLANOA



GOBIERNO DE ESPAÑA | MINISTERIO DE MEDIO AMBIENTE, Y MEDIO RURAL Y MARINO | CONFEDERACIÓN HIDROGRÁFICA DEL CANTÁBRICO

ura ur agentzia agencia vasca del agua

UHOLDE ARRISKU POTENTZIAL ESANGURATSUDUN AREA (U.A.P.E.A.)

Kantauri ekialdeko mugape hidrografikoan uholde arriskudun eremuen kartografia sistema nazionala

UAPEA Zenbaki Kodea: ES018-NAF-8-1

KOKAPEN PLANOA

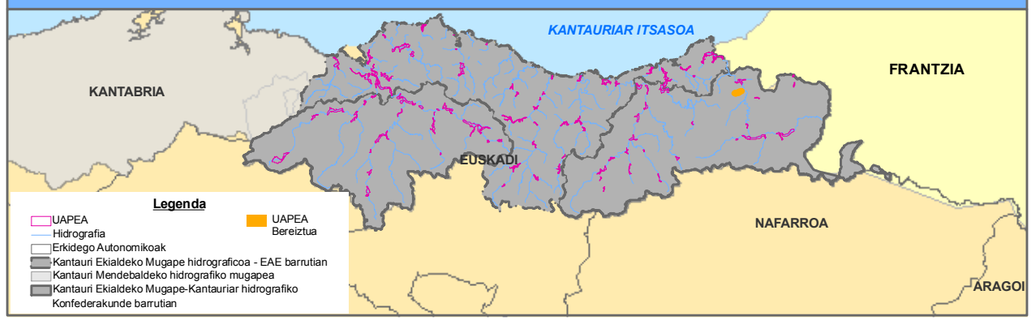

DATU FITXA

KOKAPEN DATUAK:	
Mugapea:	D.H. CANTÁBRICO ORIENTAL (CUENCAS INTERNAS)
Agintari Eskuduna:	AGENCIA VASCA DEL AGUA (URA)
Azpiarroa:	ES010MAR002420
Ibilgua:	REGATA ONIN
Eragindako nukleoak:	LESAKA
Udalerriak:	Lesaka
Probintzia / Lurralde Historikoa:	NAFARROA
Autonomi Erkidegoak:	EUSKADI

UHOLDE JATORRIA:	FLUVIAL

DATU HISTORIKOAK:	
Gertaera erregistratuak:	4
Urteak:	1933-1981-1983-2007

ARRISKU POTENTZIALAREN INGURUKO DATUAK:			
Arrisku Area (Hª):	67,44		
Ibaibidearen Luzeera:	2,794		
ARRISKU MAILA			
Giza Osasuna:	X	SEVESO Industriak:	NO
Kultural Ondarea:	X	Establezimenduak:	
Aktibitate Ekonomikoa:	X		
Azpiegiturak:	X		
Ingurumena:	X		

MUGATZE PLANOA

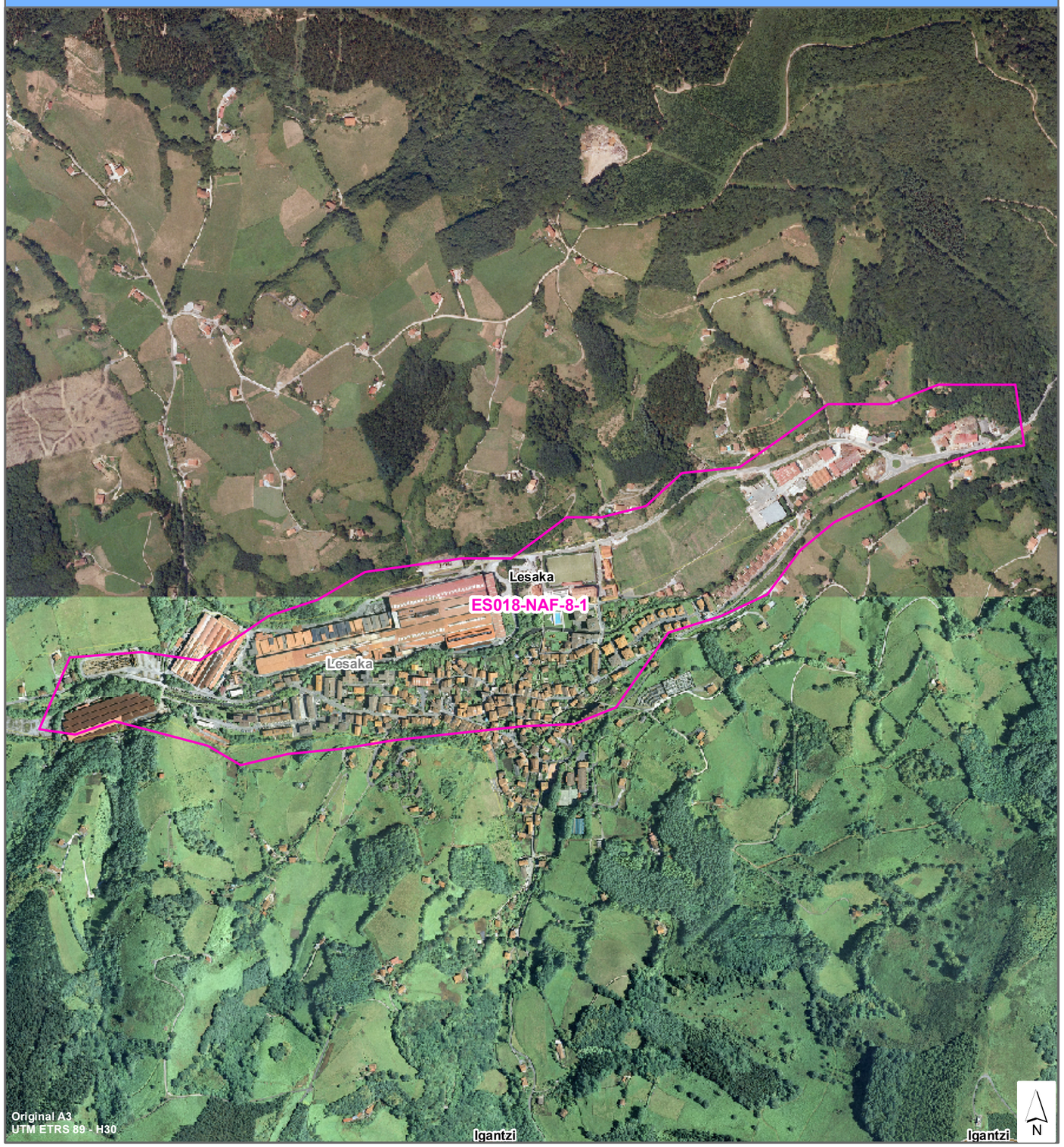

GOBIERNO DE ESPAÑA | MINISTERIO DE MEDIO AMBIENTE, Y MEDIO RURAL Y MARINO | CONFEDERACIÓN HIDROGRÁFICA DEL CANTÁBRICO

ura ur agentzia agencia vasca del agua

UHOLDE ARRISKU POTENTZIAL ESANGURATSUDUN AREA (U.A.P.E.A.)

Kantauri ekialdeko mugape hidrografikoan uholde arriskudun eremuen kartografia sistema nazionala

UAPEA Zenbaki Kodea: ES018-NAF-9-1

KOKAPEN PLANOA

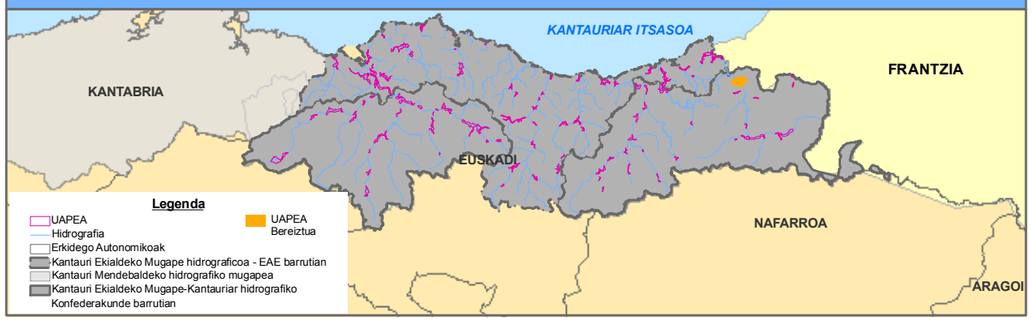

DATU FITXA

KOKAPEN DATUAK:	
Mugapea:	D.H. CANTÁBRICO ORIENTAL (CUENCAS INTERNAS)
Agintari Eskuduna:	AGENCIA VASCA DEL AGUA (URA)
Azpiarroa:	ES010MAR002420
Ibilgua:	RÍO BIDASOA - REGATA CÍA
Eragindako nukleoak:	BERA
Udalerriak:	Bera
Probintzia / Lurralde Historikoa:	NAFARROA
Autonomi Erkidegoak:	EUSKADI

UHOLDE JATORRIA:	FLUVIAL

DATU HISTORIKOAK:	
Gertaera erregistratuak:	3
Urteak:	1933-1981-1983

ARRISKU POTENTZIALAREN INGURUKO DATUAK:			
Arrisku Area (Hª):	135,62		
Ibaibidearen Luzeera:	5,923		
ARRISKU MAILA			
Giza Osasuna:	X	SEVESO Industriak:	NO
Kultural Ondarea:	X	Establezimenduak:	
Aktibitate Ekonomikoa:	X		
Azpiegiturak:	X		
Ingurumena:	X		

MUGATZE PLANOA



GOBIERNO DE ESPAÑA · MINISTERIO DE MEDIO AMBIENTE, Y MEDIO RURAL Y MARINO · CONFEDERACIÓN HIDROGRÁFICA DEL CANTÁBRICO

ura ur agentzia agencia vasca del agua

UHOLDE ARRISKU POTENTZIAL ESANGURATSUDUN AREA (U.A.P.E.A.)

Kantauri ekialdeko mugape hidrografikoan uholde arriskudun eremuen kartografia sistema nazionala

UAPEA Zenbaki Kodea: ES018-NAF-10-1

KOKAPEN PLANOA

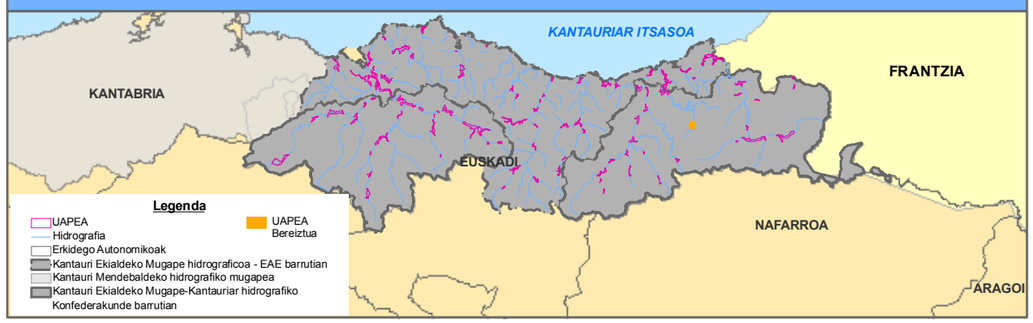

DATU FITXA

KOKAPEN DATUAK:	
Mugapea:	D.H. CANTÁBRICO ORIENTAL (CUENCAS INTERNAS)
Agintari Eskuduna:	AGENCIA VASCA DEL AGUA (URA)
Azpiarroa:	ES016MAR002440-ES018MAR002492
Ibilgua:	RÍO URUMEA
Eragindako nukleoak:	GOIZUETA
Udalerriak:	Goizueta
Probintzia / Lurralde Historikoa:	NAFARROA
Autonomi Erkidegoak:	EUSKADI

UHOLDE JATORRIA:	FLUVIAL

DATU HISTORIKOAK:	
Gertaera erregistratuak:	2
Urteak:	1981-1983

ARRISKU POTENTZIALAREN INGURUKO DATUAK:			
Arrisku Area (Hª):	15,92		
Ibaibidearen Luzeera:	1,323		
ARRISKU MAILA			
Giza Osasuna:	X	SEVESO Industriak:	NO
Kultural Ondarea:	X	Establezimenduak:	
Aktibitate Ekonomikoa:	X		
Azpiegiturak:	X		
Ingurumena:	X		

MUGATZE PLANOA



GOBIERNO DE ESPAÑA · MINISTERIO DE MEDIO AMBIENTE, Y MEDIO RURAL Y MARINO · CONFEDERACIÓN HIDROGRÁFICA DEL CANTÁBRICO

ura ur agentzia agencia vasca del agua

UHOLDE ARRISKU POTENTZIAL ESANGURATSUDUN AREA (U.A.P.E.A.)

Kantauri ekialdeko mugape hidrografikoan uholde arriskudun eremuen kartografia sistema nazionala

UAPEA Zenbaki Kodea: ES018-NAF-11-1

KOKAPEN PLANOA

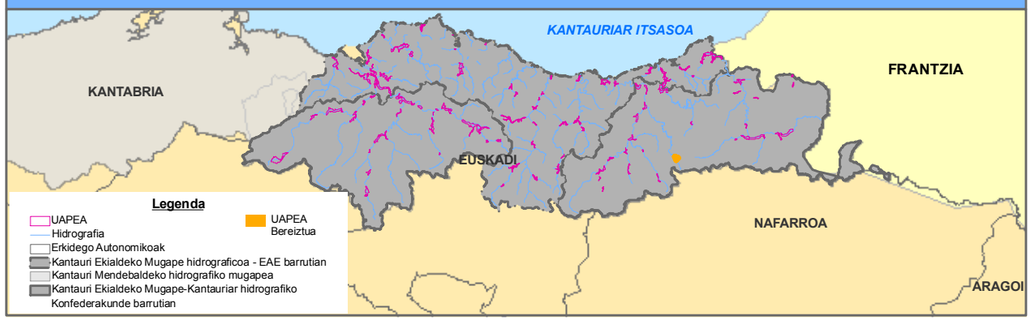

DATU FITXA

KOKAPEN DATUAK:	
Mugapea:	D.H. CANTÁBRICO ORIENTAL (CUENCAS INTERNAS)
Agintari Eskuduna:	AGENCIA VASCA DEL AGUA (URA)
Azpiarroa:	ES027MAR002630
Ibilgua:	RÍO LEITZARÁN
Eragindako nukleoak:	LEITZA
Udalerriak:	Leitza
Probintzia / Lurralde Historikoa:	NAFARROA
Autonomi Erkidegoak:	EUSKADI

UHOLDE JATORRIA:	FLUVIAL

DATU HISTORIKOAK:	
Gertaera erregistratuak:	2
Urteak:	1926-1983

ARRISKU POTENTZIALAREN INGURUKO DATUAK:			
Arrisku Area (Hª):	30,67		
Ibaibidearen Luzeera:	2,099		
ARRISKU MAILA			
Giza Osasuna:	X	SEVESO Industriak:	NO
Kultural Ondarea:	X	Establezimenduak:	
Aktibitate Ekonomikoa:	X		
Azpiegiturak:	X		
Ingurumena:	X		

MUGATZE PLANOA

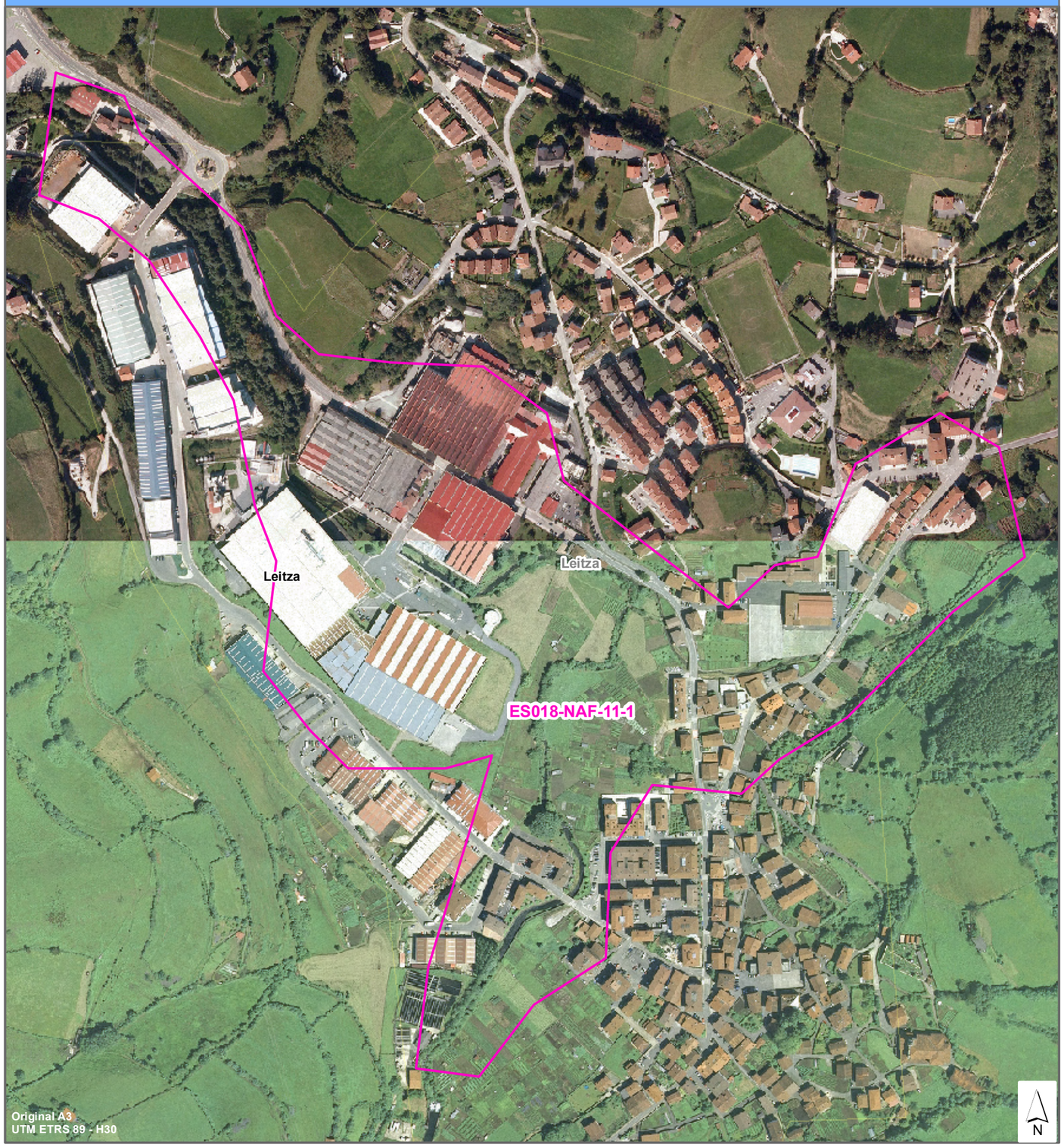

GOBIERNO DE ESPAÑA | MINISTERIO DE MEDIO AMBIENTE, Y MEDIO RURAL Y MARINO | CONFEDERACIÓN HIDROGRÁFICA DEL CANTÁBRICO

ura — ur agentzia — agencia vasca del agua

UHOLDE ARRISKU POTENTZIAL ESANGURATSUDUN AREA (U.A.P.E.A.)

Kantauri ekialdeko mugape hidrografikoan uholde arriskudun eremuen kartografia sistema nazionala

UAPEA Zenbaki Kodea: ES018-NAF-12-1

KOKAPEN PLANOA

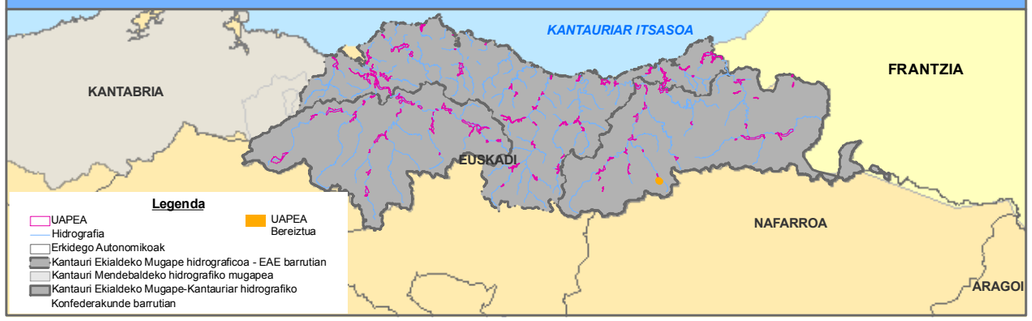

DATU FITXA

KOKAPEN DATUAK:	
Mugapea:	D.H. CANTÁBRICO ORIENTAL (CUENCAS INTERNAS)
Agintari Eskuduna:	AGENCIA VASCA DEL AGUA (URA)
Azpiarroa:	ES023MAR002601
Ibilgua:	RÍO ARAXES
Eragindako nukleoak:	ARRIBE / ATALLU
Udalerriak:	Araitz
Probintzia / Lurralde Historikoa:	NAFARROA
Autonomi Erkidegoak:	EUSKADI

UHOLDE JATORRIA:	FLUVIAL

DATU HISTORIKOAK:	
Gertaera erregistratuak:	1
Urteak:	1983

ARRISKU POTENTZIALAREN INGURUKO DATUAK:		
Arrisku Area (Hª):	19,46	
Ibaibidearen Luzeera:	1,272	
ARRISKU MAILA		
Giza Osasuna:	X	SEVESO Industriak: NO
Kultural Ondarea:	X	Establezimenduak:
Aktibitate Ekonomikoa:	X	
Azpiegiturak:	X	
Ingurumena:	X	

MUGATZE PLANOA



GOBIERNO DE ESPAÑA | MINISTERIO DE MEDIO AMBIENTE, Y MEDIO RURAL Y MARINO | CONFEDERACIÓN HIDROGRÁFICA DEL CANTÁBRICO

ura ur agentzia agencia vasca del agua

UHOLDE ARRISKU POTENTZIAL ESANGURATSUDUN AREA (U.A.P.E.A.)

Kantauri ekialdeko mugape hidrografikoan uholde arriskudun eremuen kartografia sistema nazionala

UAPEA Zenbaki Kodea: ES018-NAF-12-2

KOKAPEN PLANOA

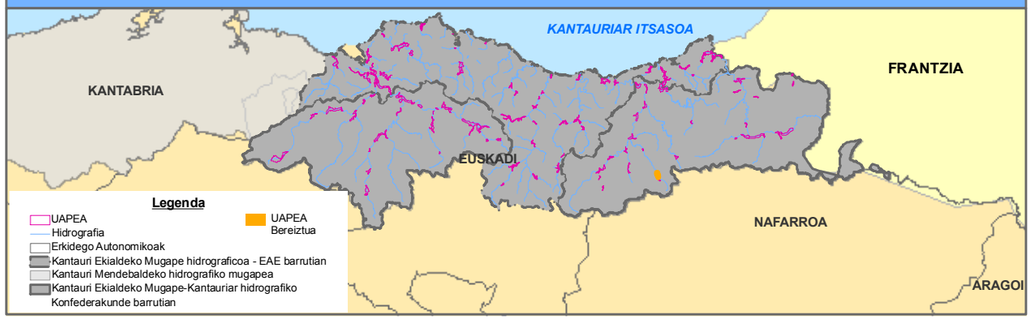

DATU FITXA

KOKAPEN DATUAK:	
Mugapea:	D.H. CANTÁBRICO ORIENTAL (CUENCAS INTERNAS)
Agintari Eskuduna:	AGENCIA VASCA DEL AGUA (URA)
Azpiarroa:	ES023MAR002601
Ibilgua:	RÍO ARAXES
Eragindako nukleoak:	BETELU
Udalerriak:	Betelu
Probintzia / Lurralde Historikoa:	NAFARROA
Autonomi Erkidegoak:	EUSKADI

UHOLDE JATORRIA:	FLUVIAL

DATU HISTORIKOAK:	
Gertaera erregistratuak:	1
Urteak:	1983

ARRISKU POTENTZIALAREN INGURUKO DATUAK:			
Arrisku Area (Hª):	18,82		
Ibaibidearen Luzeera:	1,684		
ARRISKU MAILA			
Giza Osasuna:	☐	SEVESO Industriak:	NO
Kultural Ondarea:	☐	Establezimenduak:	
Aktibitate Ekonomikoa:	☐		
Azpiegiturak:	X		
Ingurumena:	☐		

MUGATZE PLANOA

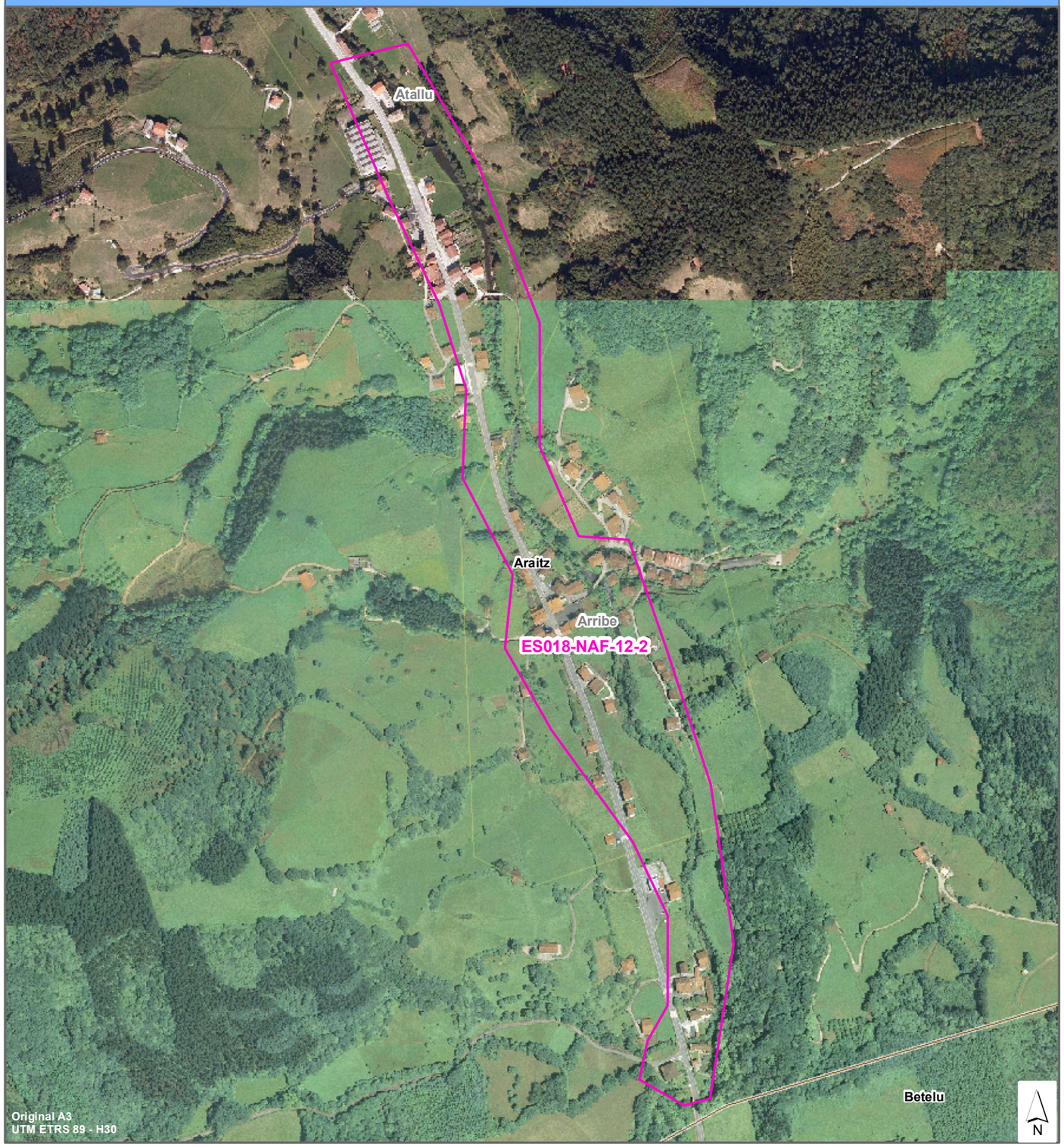

GOBIERNO DE ESPAÑA · MINISTERIO DE MEDIO AMBIENTE, Y MEDIO RURAL Y MARINO · CONFEDERACIÓN HIDROGRÁFICA DEL CANTÁBRICO

ura · ur agentzia · agencia vasca del agua

UHOLDE ARRISKU POTENTZIAL ESANGURATSUDUN AREA (U.A.P.E.A.)

Kantauri ekialdeko mugape hidrografikoan uholde arriskudun eremuen kartografia sistema nazionala

UAPEA Zenbaki Kodea: ES018-ARA-10-2

KOKAPEN PLANOA

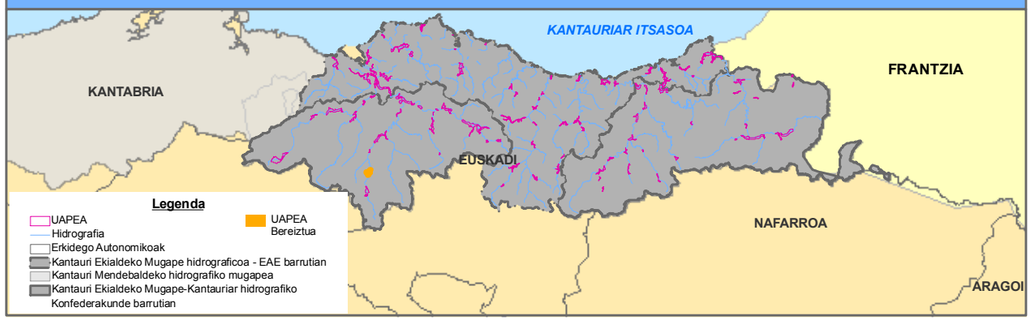

DATU FITXA

KOKAPEN DATUAK:	
Mugapea:	D.H. CANTÁBRICO ORIENTAL (CUENCAS INTERNAS)
Agintari Eskuduna:	AGENCIA VASCA DEL AGUA (URA)
Azpiarroa:	ES052MAR002690
Ibilgua:	RIO NERVIÓN
Eragindako nukleoak:	AMURRIO
Udalerriak:	Amurrio
Probintzia / Lurralde Historikoa:	ARABA
Autonomi Erkidegoak:	EUSKADI

UHOLDE JATORRIA:	FLUVIAL

DATU HISTORIKOAK:	
Gertaera erregistratuak:	3
Urteak:	1977-1983-1988

ARRISKU POTENTZIALAREN INGURUKO DATUAK:		
Arrisku Area (Hª):	62,89	
Ibaibidearen Luzeera:	2,644	
ARRISKU MAILA		
Giza Osasuna:	☐	SEVESO Industriak: NO
Kultural Ondarea:	☐	Establezimenduak:
Aktibitate Ekonomikoa:	☐	
Azpiegiturak:	☒	
Ingurumena:	☒	

MUGATZE PLANOA



GOBIERNO DE ESPAÑA · MINISTERIO DE MEDIO AMBIENTE, Y MEDIO RURAL Y MARINO · CONFEDERACIÓN HIDROGRÁFICA DEL CANTÁBRICO

ura ur agentzia agencia vasca del agua

UHOLDE ARRISKU POTENTZIAL ESANGURATSUDUN AREA (U.A.P.E.A.)

Kantauri ekialdeko mugape hidrografikoan uholde arriskudun eremuen kartografia sistema nazionala

UAPEA Zenbaki Kodea: ES018-ARA-10-3

KOKAPEN PLANOA

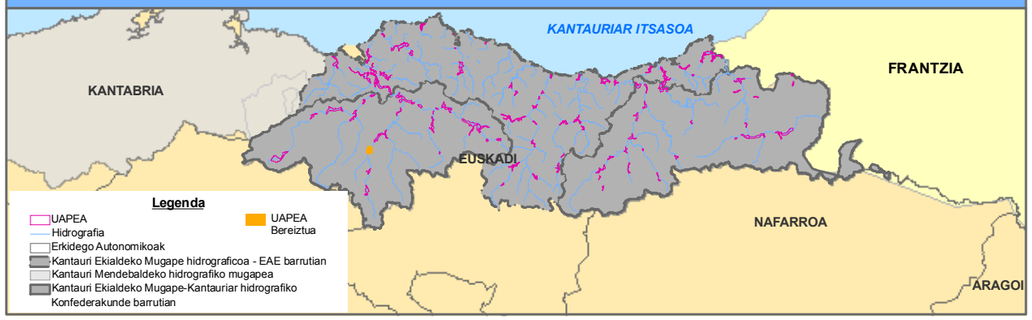

DATU FITXA

KOKAPEN DATUAK:	
Mugapea:	D.H. CANTÁBRICO ORIENTAL (CUENCAS INTERNAS)
Agintari Eskuduna:	AGENCIA VASCA DEL AGUA (URA)
Azpiarroa:	ES052MAR002690
Ibilgua:	RIO NERVIÓN
Eragindako nukleoak:	AMURRIO \ ZULUAGA
Udalerriak:	Ayala \ Llodio
Probintzia / Lurralde Historikoa:	ARABA
Autonomi Erkidegoak:	EUSKADI

UHOLDE JATORRIA:	FLUVIAL

DATU HISTORIKOAK:	
Gertaera erregistratuak:	0
Urteak:	

ARRISKU POTENTZIALAREN INGURUKO DATUAK:			
Arrisku Area (Hª):	17		
Ibaibidearen Luzeera:	1,195		
ARRISKU MAILA			
Giza Osasuna:	☐	SEVESO Industriak:	NO
Kultural Ondarea:	☐	Establezimenduak:	
Aktibitate Ekonomikoa:	☐		
Azpiegiturak:	X		
Ingurumena:	☐		

MUGATZE PLANOA

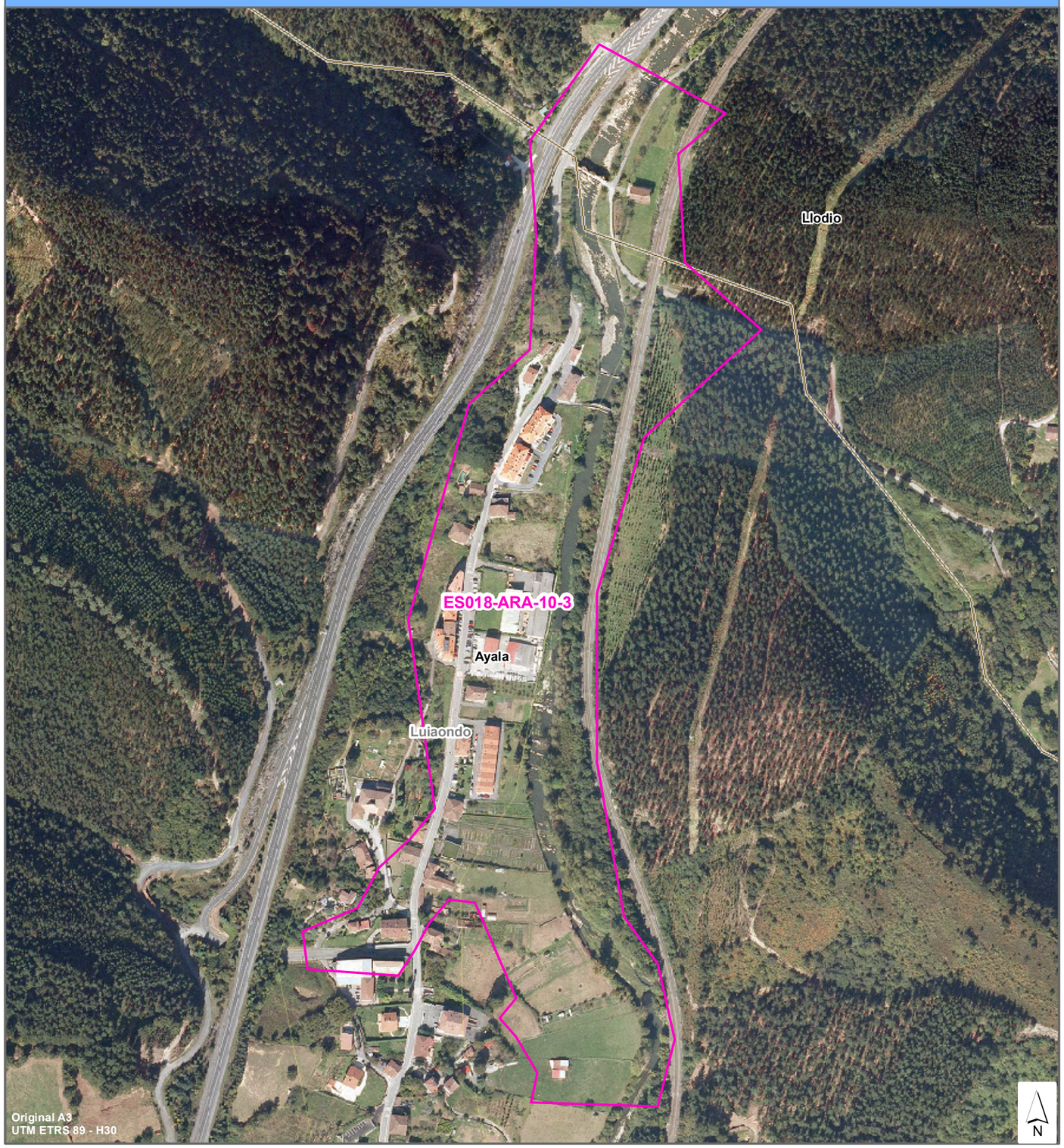

GOBIERNO DE ESPAÑA · MINISTERIO DE MEDIO AMBIENTE, Y MEDIO RURAL Y MARINO · CONFEDERACIÓN HIDROGRÁFICA DEL CANTÁBRICO

ura · ur agentzia · agencia vasca del agua

UHOLDE ARRISKU POTENTZIAL ESANGURATSUDUN AREA (U.A.P.E.A.)

Kantauri ekialdeko mugape hidrografikoan uholde arriskudun eremuen kartografia sistema nazionala

UAPEA Zenbaki Kodea: ES018-BIZ-ART-01

KOKAPEN PLANOA

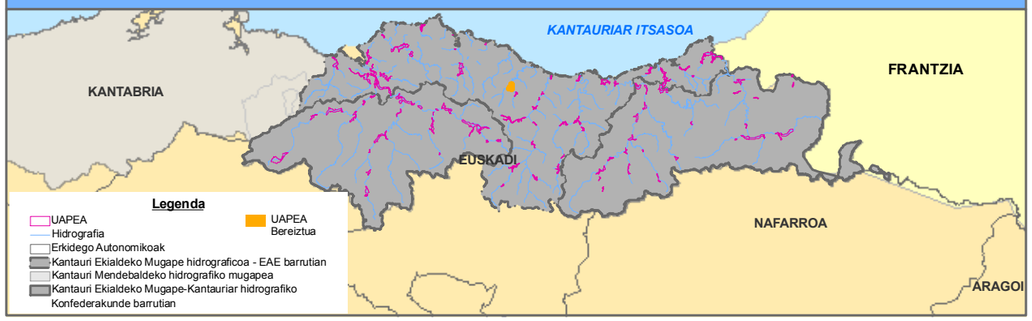

DATU FITXA

KOKAPEN DATUAK:	
Mugapea:	D.H. CANTÁBRICO ORIENTAL (CUENCAS INTERNAS)
Agintari Eskuduna:	AGENCIA VASCA DEL AGUA (URA)
Azpiarroa:	ES111R044010
Ibilgua:	ARTIBAI
Eragindako nukleoak:	MARKINA-XEMEIN
Udalerriak:	Markina-xemein
Probintzia / Lurralde Historikoa:	BIZKAIA
Autonomi Erkidegoak:	EUSKADI

UHOLDE JATORRIA:	FLUVIAL

DATU HISTORIKOAK:	
Gertaera erregistratuak:	3
Urteak:	1777-1796-1915

ARRISKU POTENTZIALAREN INGURUKO DATUAK:		
Arrisku Area (Hª):	27,18	
Ibaibidearen Luzeera:	2,7	
ARRISKU MAILA		
Giza Osasuna:	X	SEVESO Industriak: NO
Kultural Ondarea:		Establezimenduak:
Aktibitate Ekonomikoa:		
Azpiegiturak:	X	
Ingurumena:		

MUGATZE PLANOA

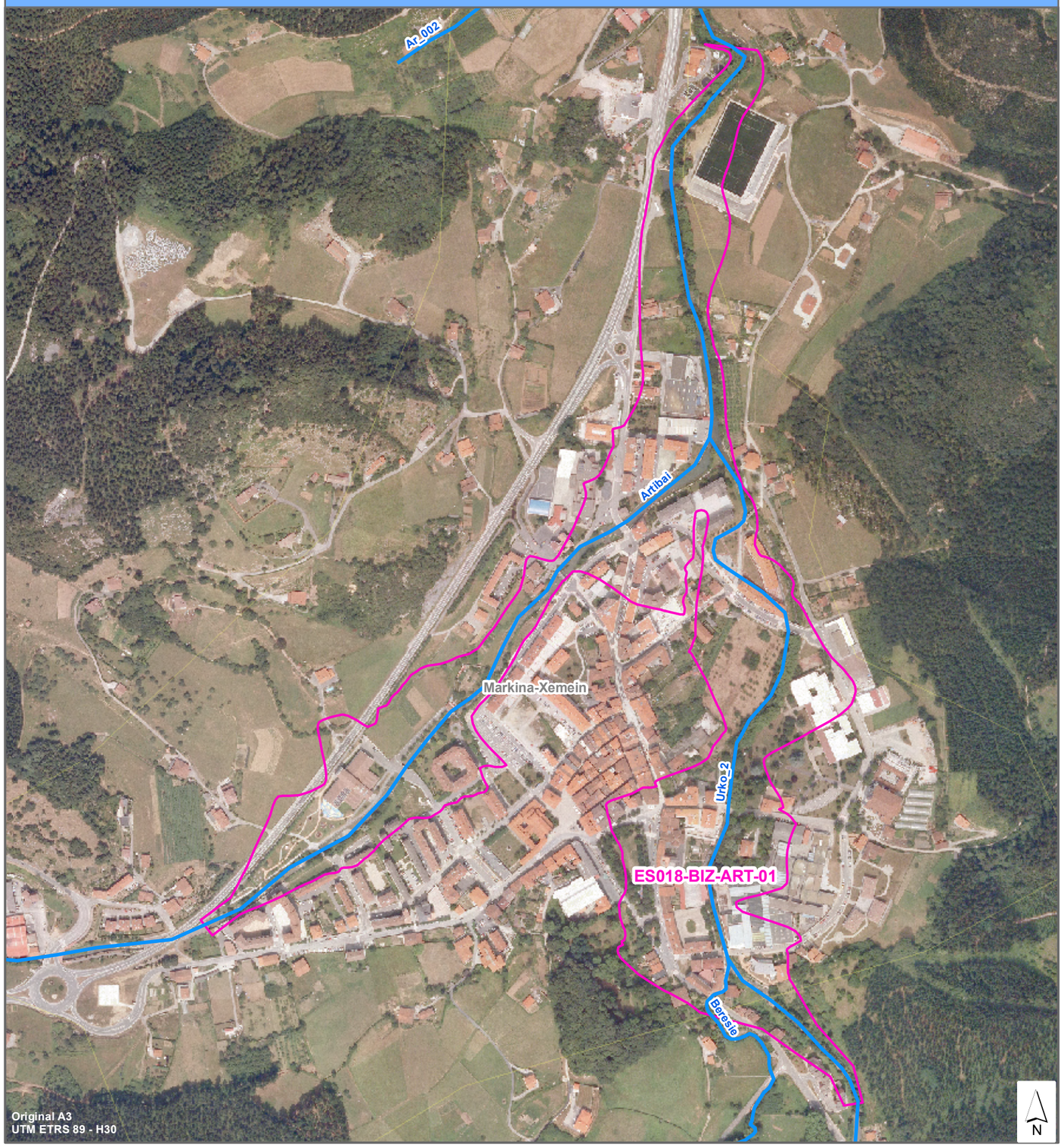

GOBIERNO DE ESPAÑA · MINISTERIO DE MEDIO AMBIENTE, Y MEDIO RURAL Y MARINO · CONFEDERACIÓN HIDROGRÁFICA DEL CANTÁBRICO

ura ur agentzia agencia vasca del agua

UHOLDE ARRISKU POTENTZIAL ESANGURATSUDUN AREA (U.A.P.E.A.)

Kantauri ekialdeko mugape hidrografikoan uholde arriskudun eremuen kartografia sistema nazionala

UAPEA Zenbaki Kodea: ES018-BIZ-ART-02

KOKAPEN PLANOA

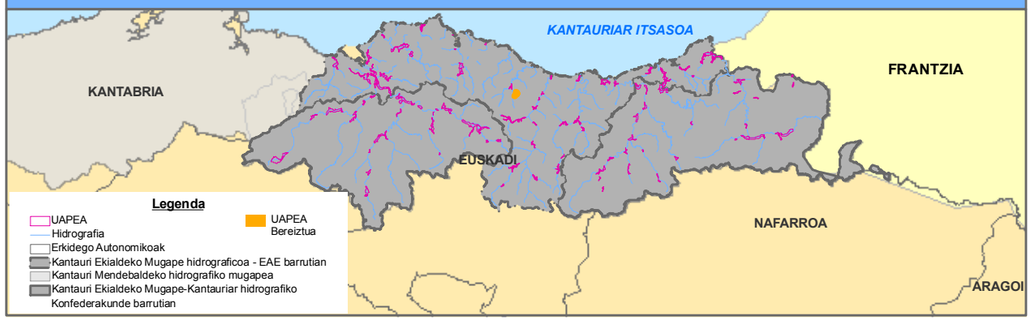

DATU FITXA

KOKAPEN DATUAK:	
Mugapea:	D.H. CANTÁBRICO ORIENTAL (CUENCAS INTERNAS)
Agintari Eskuduna:	AGENCIA VASCA DEL AGUA (URA)
Azpiarroa:	ES111R044010
Ibilgua:	URKO Y URKARREGI
Eragindako nukleoak:	ETXEBARRIA
Udalerriak:	Etxebarria
Probintzia / Lurralde Historikoa:	BIZKAIA
Autonomi Erkidegoak:	EUSKADI

UHOLDE JATORRIA:	FLUVIAL

DATU HISTORIKOAK:	
Gertaera erregistratuak:	0
Urteak:	0

ARRISKU POTENTZIALAREN INGURUKO DATUAK:		
Arrisku Area (Hª):	23,71	
Ibaibidearen Luzeera:	2,61	
ARRISKU MAILA		
Giza Osasuna:	X	SEVESO Industriak: NO
Kultural Ondarea:		Establezimenduak:
Aktibitate Ekonomikoa:		
Azpiegiturak:		
Ingurumena:		

MUGATZE PLANOA

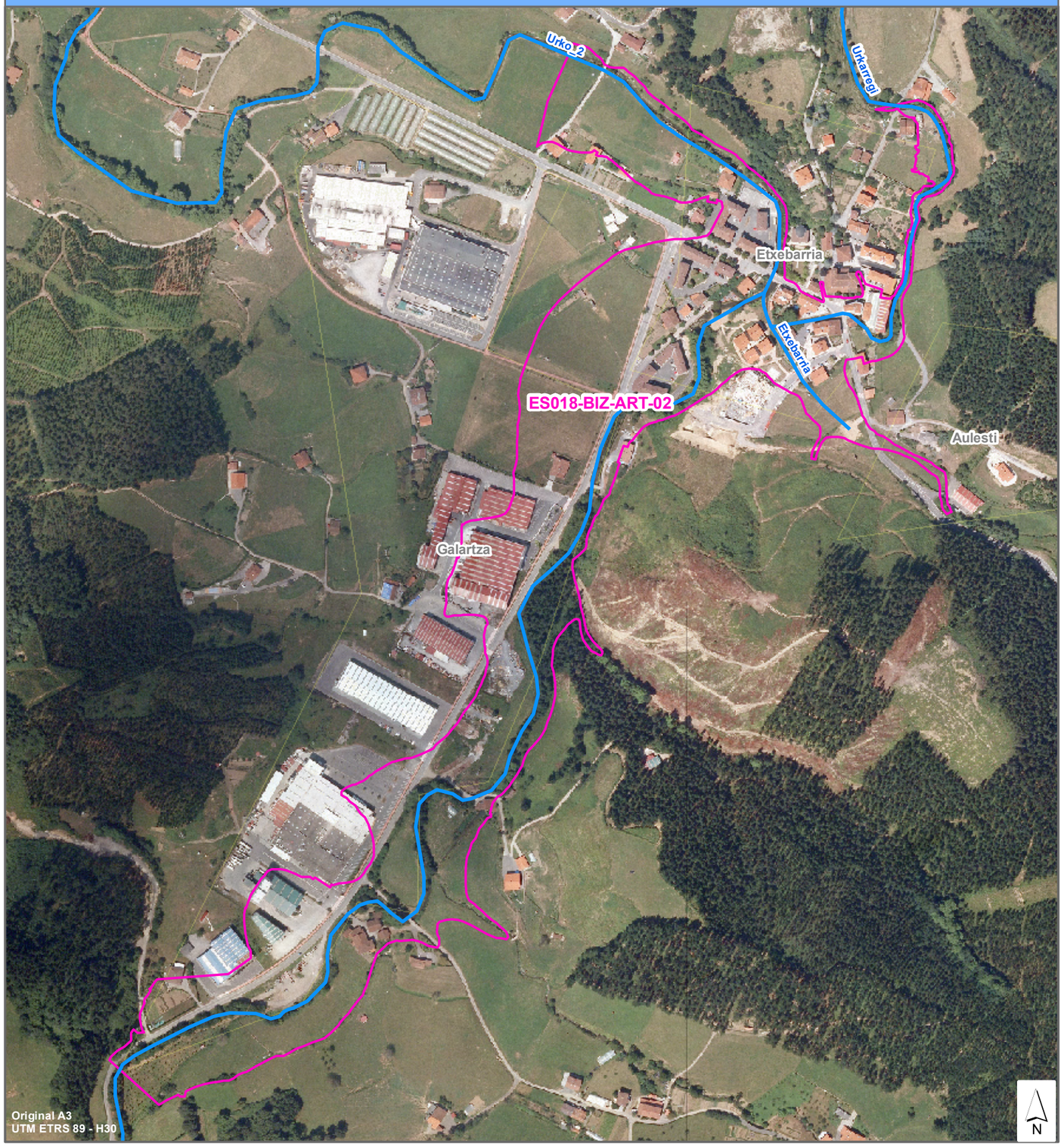

GOBIERNO DE ESPAÑA | MINISTERIO DE MEDIO AMBIENTE, Y MEDIO RURAL Y MARINO | CONFEDERACIÓN HIDROGRÁFICA DEL CANTÁBRICO

ura ur agentzia agencia vasca del agua

UHOLDE ARRISKU POTENTZIAL ESANGURATSUDUN AREA (U.A.P.E.A.)

Kantauri ekialdeko mugape hidrografikoan uholde arriskudun eremuen kartografia sistema nazionala

UAPEA Zenbaki Kodea: ES018-BIZ-BAR-01

KOKAPEN PLANOA

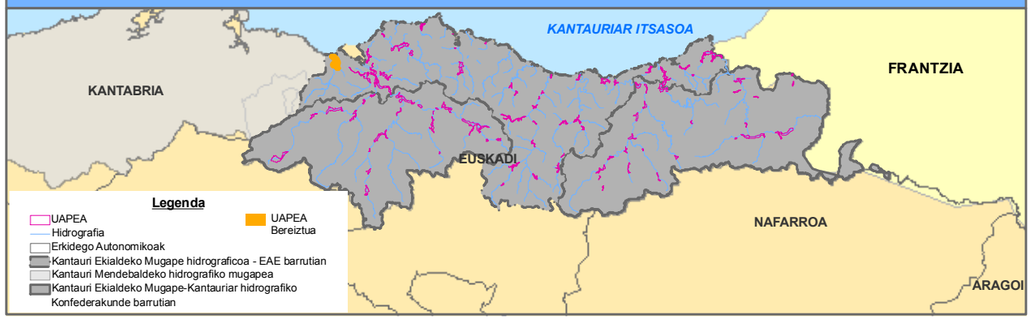

DATU FITXA

KOKAPEN DATUAK:	
Mugapea:	D.H. CANTÁBRICO ORIENTAL (CUENCAS INTERNAS)
Agintari Eskuduna:	AGENCIA VASCA DEL AGUA (URA)
Azpiarroa:	ES111R075020_ES111T075010
Ibilgua:	BARBADUN
Eragindako nukleoak:	SAN JUAN DE MUSKIZ
Udalerriak:	San Juan de Muskiz
Probintzia / Lurralde Historikoa:	BIZKAIA
Autonomi Erkidegoak:	EUSKADI

UHOLDE JATORRIA:	FLUVIAL

DATU HISTORIKOAK:	
Gertaera erregistratuak:	5
Urteak:	1908-1909-1915-1953-1977

ARRISKU POTENTZIALAREN INGURUKO DATUAK:		
Arrisku Area (Hª):	148,42	
Ibaibidearen Luzeera:	6,81	
ARRISKU MAILA		
Giza Osasuna:	X	SEVESO Industriak: SI
Kultural Ondarea:		Establezimenduak:
Aktibitate Ekonomikoa:		PETRONOR (Zona de ácido fluorídrico)
Azpiegiturak:	X	
Ingurumena:		

MUGATZE PLANOA

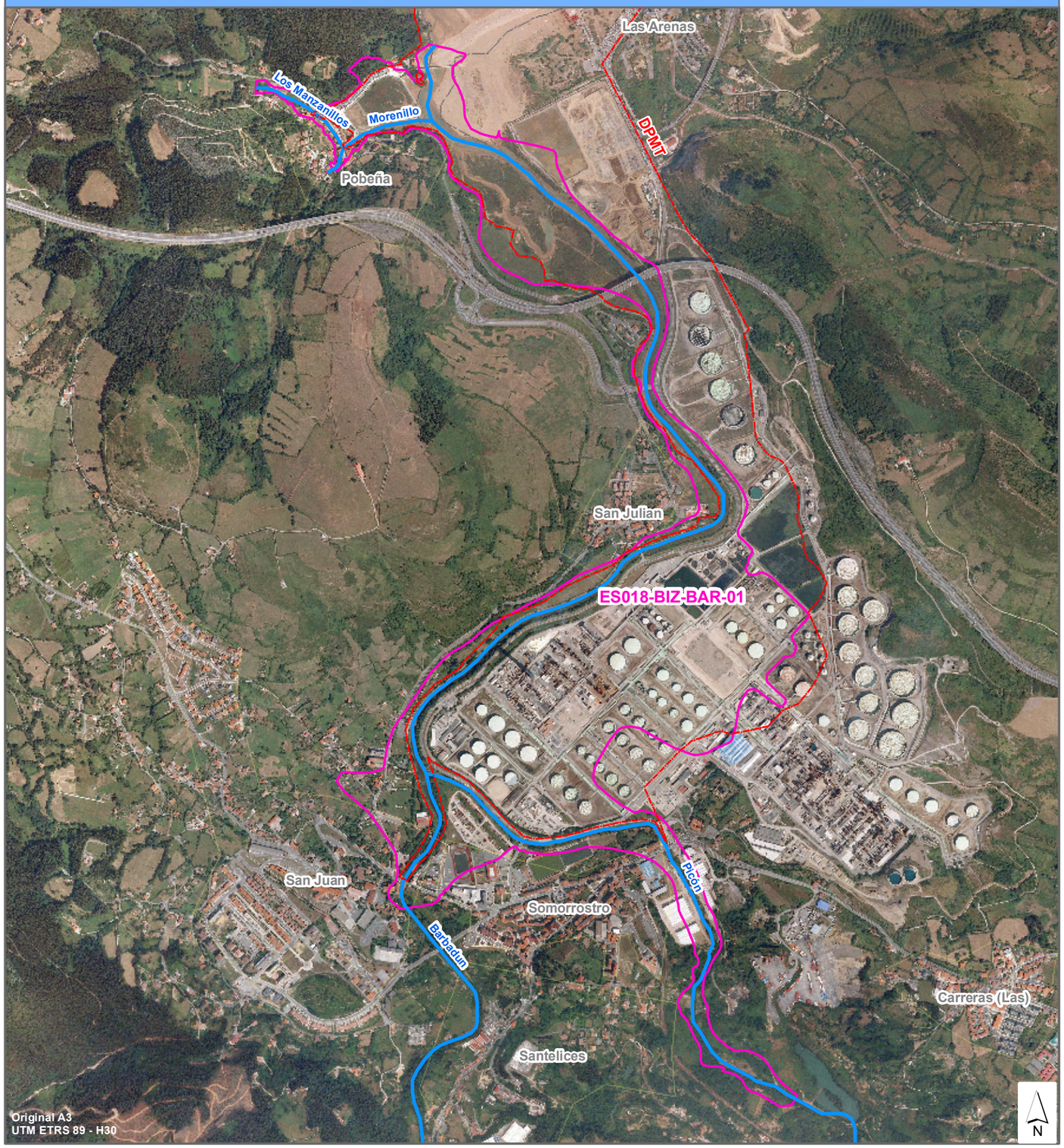

GOBIERNO DE ESPAÑA | MINISTERIO DE MEDIO AMBIENTE, Y MEDIO RURAL Y MARINO | CONFEDERACIÓN HIDROGRÁFICA DEL CANTÁBRICO

ura ur agentzia agencia vasca del agua

UHOLDE ARRISKU POTENTZIAL ESANGURATSUDUN AREA (U.A.P.E.A.)

Kantauri ekialdeko mugape hidrografikoan uholde arriskudun eremuen kartografia sistema nazionala

UAPEA Zenbaki Kodea: ES018-BIZ-BUT-01

KOKAPEN PLANOA

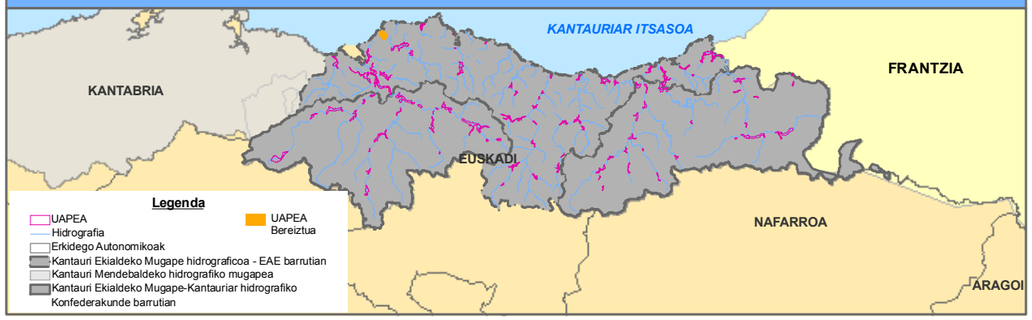

DATU FITXA

KOKAPEN DATUAK:	
Mugapea:	D.H. CANTÁBRICO ORIENTAL (CUENCAS INTERNAS)
Agintari Eskuduna:	AGENCIA VASCA DEL AGUA (URA)
Azpiarroa:	ES111T048010
Ibilgua:	BUTROE
Eragindako nukleoak:	PLENTZIA
Udalerriak:	Plentzia
Probintzia / Lurralde Historikoa:	BIZKAIA
Autonomi Erkidegoak:	EUSKADI

UHOLDE JATORRIA:	FLUVIAL

DATU HISTORIKOAK:	
Gertaera erregistratuak:	1
Urteak:	1977

ARRISKU POTENTZIALAREN INGURUKO DATUAK:			
Arrisku Area (Hª):	22,78		
Ibaibidearen Luzeera:	1,57		
ARRISKU MAILA			
Giza Osasuna:	X	SEVESO Industriak:	NO
Kultural Ondarea:		Establezimenduak:	
Aktibitate Ekonomikoa:			
Azpiegiturak:			
Ingurumena:			

MUGATZE PLANOA



GOBIERNO DE ESPAÑA | MINISTERIO DE MEDIO AMBIENTE, Y MEDIO RURAL Y MARINO | CONFEDERACIÓN HIDROGRÁFICA DEL CANTÁBRICO

ura — ur agentzia — agencia vasca del agua

UHOLDE ARRISKU POTENTZIAL ESANGURATSUDUN AREA (U.A.P.E.A.)

Kantauri ekialdeko mugape hidrografikoan uholde arriskudun eremuen kartografia sistema nazionala

UAPEA Zenbaki Kodea: ES018-BIZ-BUT-02

KOKAPEN PLANOA

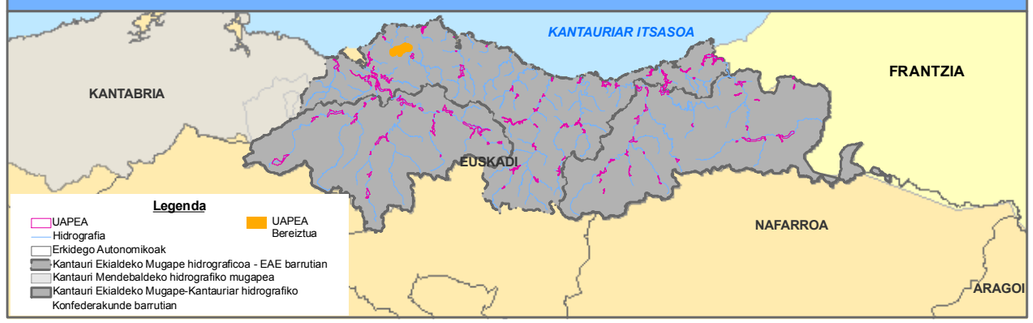

DATU FITXA

KOKAPEN DATUAK:	
Mugapea:	D.H. CANTÁBRICO ORIENTAL (CUENCAS INTERNAS)
Agintari Eskuduna:	AGENCIA VASCA DEL AGUA (URA)
Azpiarroa:	ES111R048020
Ibilgua:	BUTROE, ERROTATXU, ELORTE
Eragindako nukleoak:	GATIKA/MARURI-JATABE,MUNGIA
Udalerriak:	Gatika \ Maruri-Jatabe \ Mungia
Probintzia / Lurralde Historikoa:	BIZKAIA
Autonomi Erkidegoak:	EUSKADI

UHOLDE JATORRIA:	FLUVIAL

DATU HISTORIKOAK:	
Gertaera erregistratuak:	1
Urteak:	1993

ARRISKU POTENTZIALAREN INGURUKO DATUAK:		
Arrisku Area (Hª):	330,19	
Ibaibidearen Luzeera:	12,94	
ARRISKU MAILA		
Giza Osasuna:	X	SEVESO Industriak: NO
Kultural Ondarea:		Establezimenduak:
Aktibitate Ekonomikoa:		
Azpiegiturak:	X	
Ingurumena:		

MUGATZE PLANOA

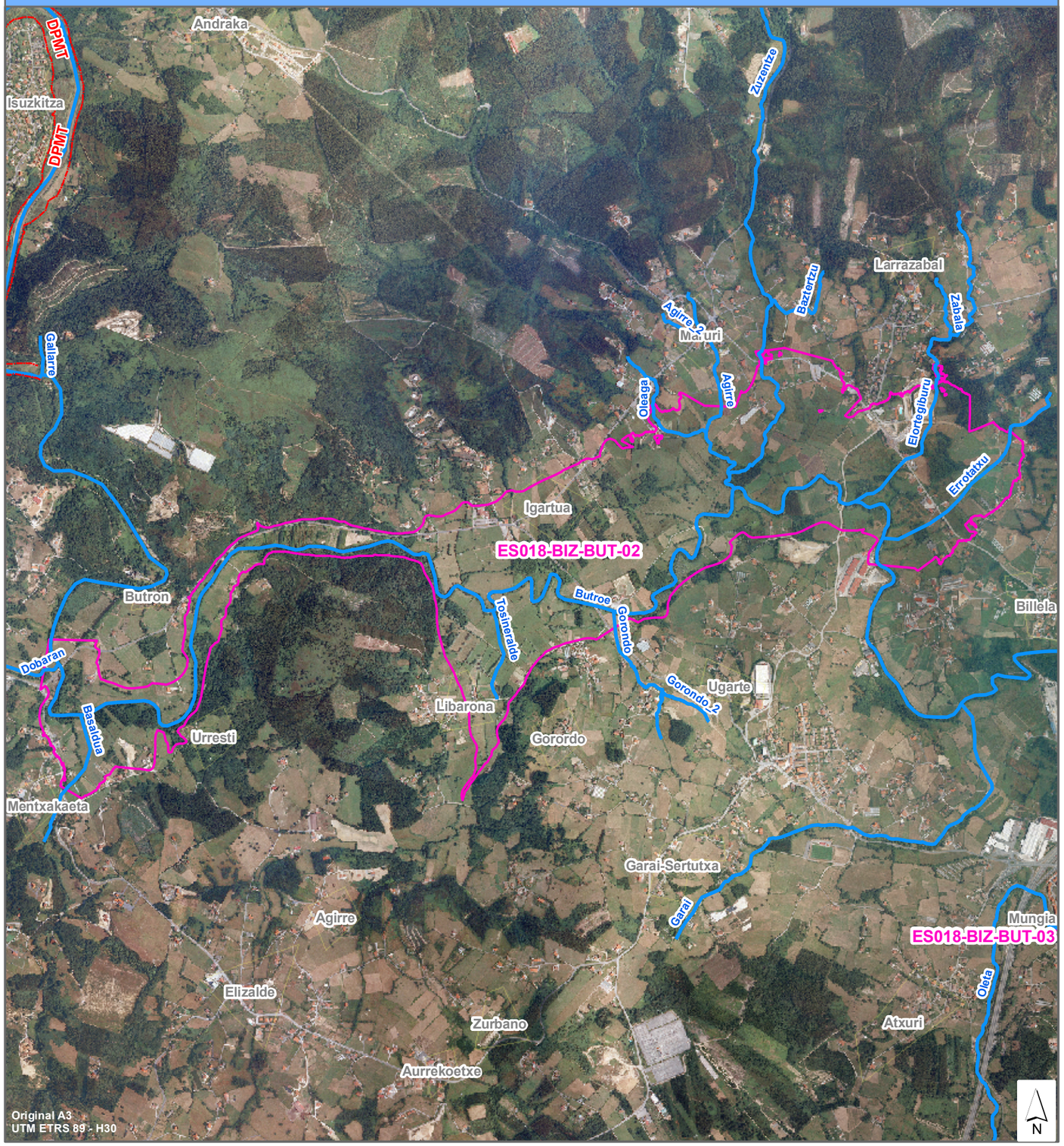

GOBIERNO DE ESPAÑA · MINISTERIO DE MEDIO AMBIENTE, Y MEDIO RURAL Y MARINO · CONFEDERACIÓN HIDROGRÁFICA DEL CANTÁBRICO

ura · ur agentzia · agencia vasca del agua

UHOLDE ARRISKU POTENTZIAL ESANGURATSUDUN AREA (U.A.P.E.A.)

Kantauri ekialdeko mugape hidrografikoan uholde arriskudun eremuen kartografia sistema nazionala

UAPEA Zenbaki Kodea: ES018-BIZ-BUT-03

KOKAPEN PLANOA

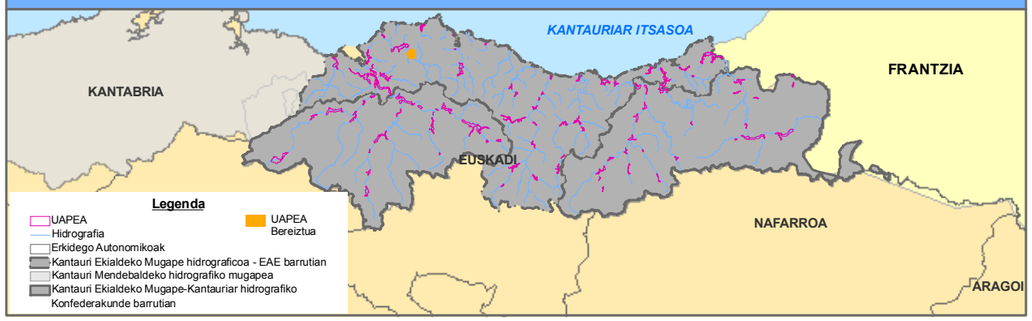

DATU FITXA

KOKAPEN DATUAK:	
Mugapea:	D.H. CANTÁBRICO ORIENTAL (CUENCAS INTERNAS)
Agintari Eskuduna:	AGENCIA VASCA DEL AGUA (URA)
Azpiarroa:	ES111R048010_ES111R048020
Ibilgua:	BUTROE OLETA Y SARRIA
Eragindako nukleoak:	MUNGIA
Udalerriak:	Mungia
Probintzia / Lurralde Historikoa:	BIZKAIA
Autonomi Erkidegoak:	EUSKADI

UHOLDE JATORRIA:	FLUVIAL

DATU HISTORIKOAK:	
Gertaera erregistratuak:	4
Urteak:	1909-1915-1977-2002

ARRISKU POTENTZIALAREN INGURUKO DATUAK:		
Arrisku Area (Hª):	80,35	
Ibaibidearen Luzeera:	4,03	
ARRISKU MAILA		
Giza Osasuna:	X	SEVESO Industriak: NO
Kultural Ondarea:		Establezimenduak:
Aktibitate Ekonomikoa:		
Azpiegiturak:	X	
Ingurumena:		

MUGATZE PLANOA

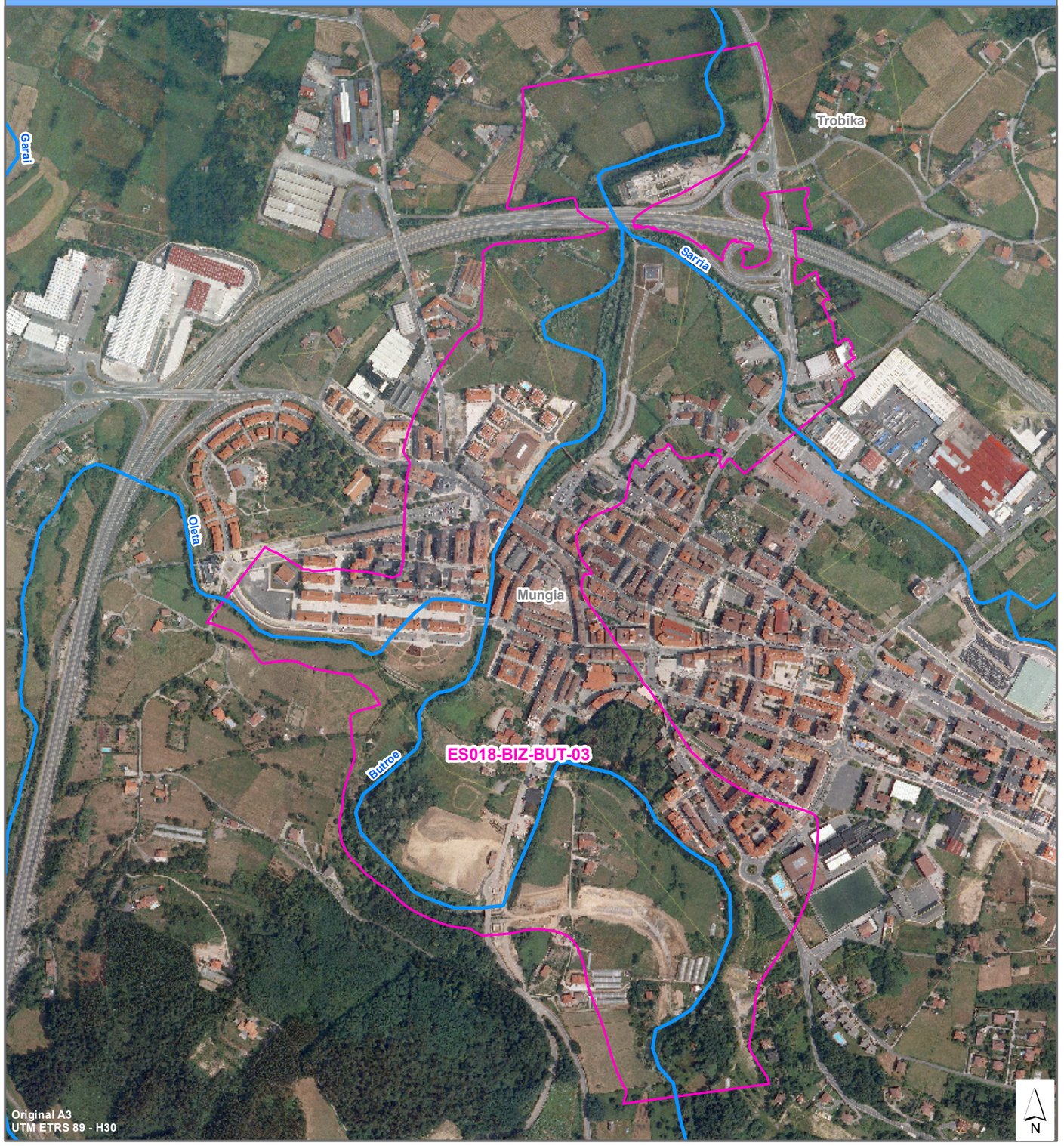

GOBIERNO DE ESPAÑA | MINISTERIO DE MEDIO AMBIENTE, Y MEDIO RURAL Y MARINO | CONFEDERACIÓN HIDROGRÁFICA DEL CANTÁBRICO

ura ur agentzia agencia vasca del agua

UHOLDE ARRISKU POTENTZIAL ESANGURATSUDUN AREA (U.A.P.E.A.)

Kantauri ekialdeko mugape hidrografikoan uholde arriskudun eremuen kartografia sistema nazionala

UAPEA Zenbaki Kodea: ES018-BIZ-BUT-04

KOKAPEN PLANOA

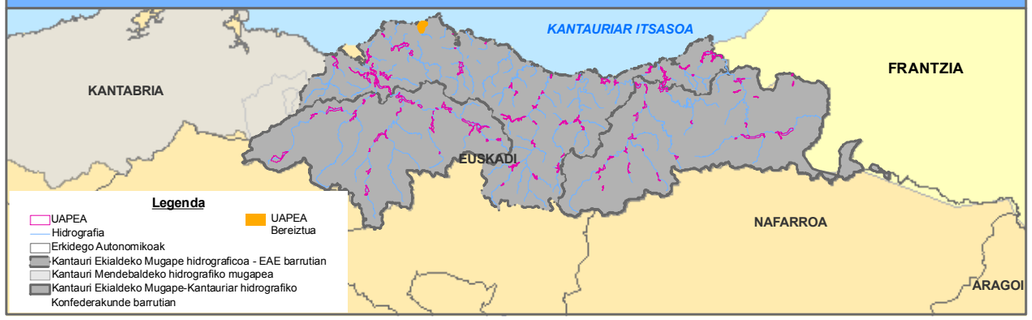

DATU FITXA

KOKAPEN DATUAK:	
Mugapea:	D.H. CANTÁBRICO ORIENTAL (CUENCAS INTERNAS)
Agintari Eskuduna:	AGENCIA VASCA DEL AGUA (URA)
Azpiarroa:	ES111R048030
Ibilgua:	ESTEPONA Y ACEGAA
Eragindako nukleoak:	BAKIO
Udalerriak:	Bakio
Probintzia / Lurralde Historikoa:	BIZKAIA
Autonomi Erkidegoak:	EUSKADI

UHOLDE JATORRIA:	FLUVIAL

DATU HISTORIKOAK:	
Gertaera erregistratuak:	4
Urteak:	1977-1983-1997-2002

ARRISKU POTENTZIALAREN INGURUKO DATUAK:		
Arrisku Area (Hª):	60,25	
Ibaibidearen Luzeera:	4,78	
ARRISKU MAILA		
Giza Osasuna:	X	SEVESO Industriak: NO
Kultural Ondarea:		Establezimenduak:
Aktibitate Ekonomikoa:		
Azpiegiturak:	X	
Ingurumena:		

MUGATZE PLANOA

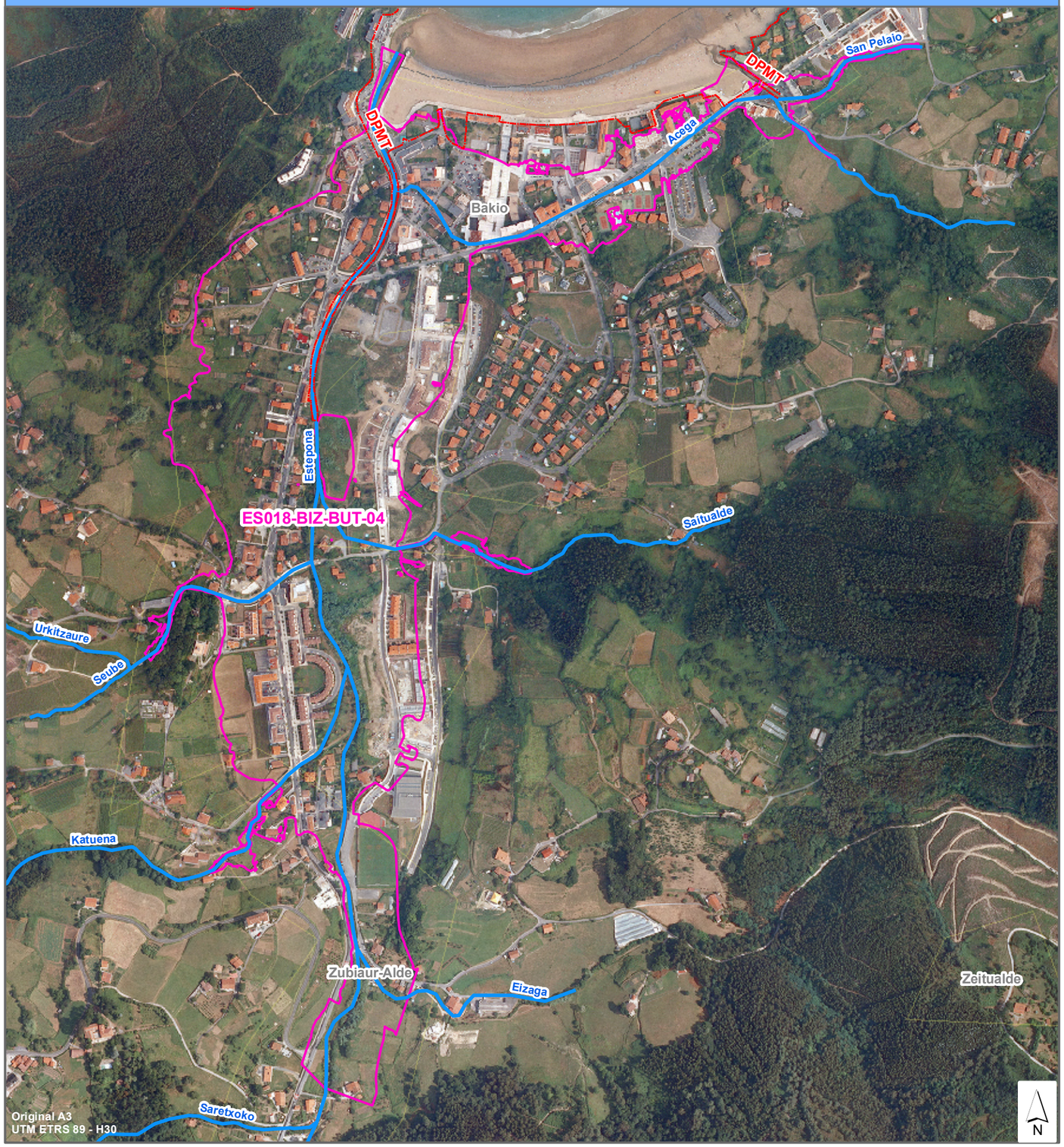

GOBIERNO DE ESPAÑA | MINISTERIO DE MEDIO AMBIENTE, Y MEDIO RURAL Y MARINO | CONFEDERACIÓN HIDROGRÁFICA DEL CANTÁBRICO

ura ur agentzia agencia vasca del agua

UHOLDE ARRISKU POTENTZIAL ESANGURATSUDUN AREA (U.A.P.E.A.)

Kantauri ekialdeko mugape hidrografikoan uholde arriskudun eremuen kartografia sistema nazionala

UAPEA Zenbaki Kodea: ES018-BIZ-DEB-05

KOKAPEN PLANOA

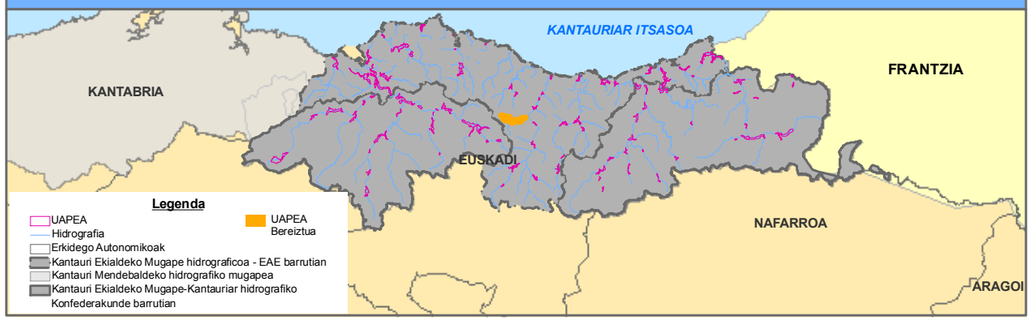

DATU FITXA

KOKAPEN DATUAK:	
Mugapea:	D.H. CANTÁBRICO ORIENTAL (CUENCAS INTERNAS)
Agintari Eskuduna:	AGENCIA VASCA DEL AGUA (URA)
Azpiarroa:	ES111R041020
Ibilgua:	EGO Y ZABALETA
Eragindako nukleoak:	MALLAVIA/ERMUA/EIBAR
Udalerriak:	Mallavia \ Ermua \ Eibar
Probintzia / Lurralde Historikoa:	BIZKAIA
Autonomi Erkidegoak:	EUSKADI

UHOLDE JATORRIA:	FLUVIAL

DATU HISTORIKOAK:	
Gertaera erregistratuak:	4
Urteak:	1926-1977-1993-2004

ARRISKU POTENTZIALAREN INGURUKO DATUAK:		
Arrisku Area (Hª):	68,63	
Ibaibidearen Luzeera:	13,48	
ARRISKU MAILA		
Giza Osasuna:	X	SEVESO Industriak: NO
Kultural Ondarea:		Establezimenduak:
Aktibitate Ekonomikoa:		
Azpiegiturak:	X	
Ingurumena:		

MUGATZE PLANOA

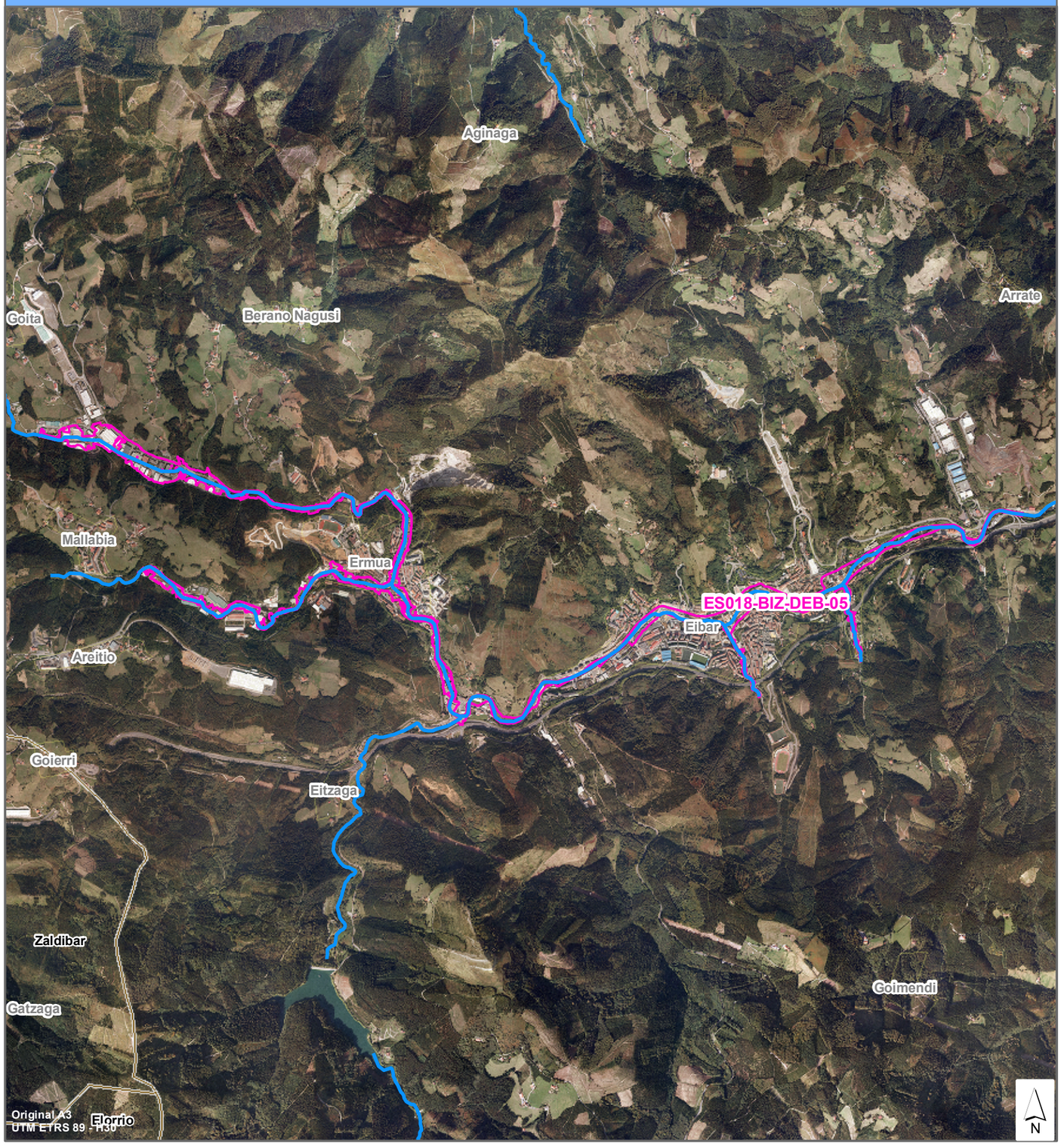

GOBIERNO DE ESPAÑA | MINISTERIO DE MEDIO AMBIENTE, Y MEDIO RURAL Y MARINO | CONFEDERACIÓN HIDROGRÁFICA DEL CANTÁBRICO

ura ur agentzia agencia vasca del agua

UHOLDE ARRISKU POTENTZIAL ESANGURATSUDUN AREA (U.A.P.E.A.)

Kantauri ekialdeko mugape hidrografikoan uholde arriskudun eremuen kartografia sistema nazionala

UAPEA Zenbaki Kodea: ES018-BIZ-IBA-01

KOKAPEN PLANOA

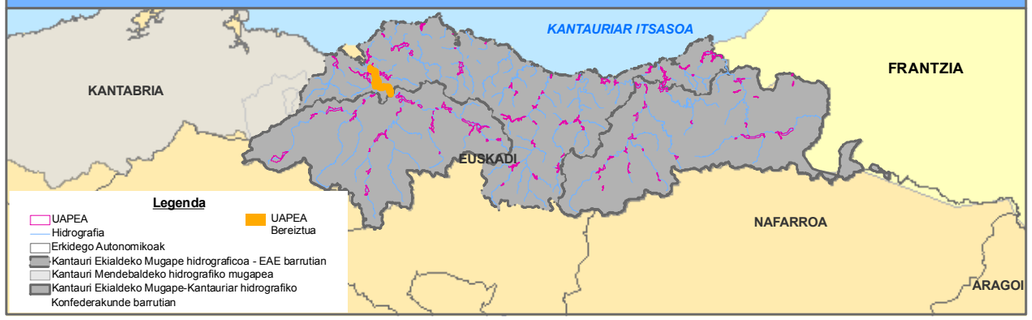

DATU FITXA

KOKAPEN DATUAK:	
Mugapea:	D.H. CANTÁBRICO ORIENTAL (CUENCAS INTERNAS)
Agintari Eskuduna:	AGENCIA VASCA DEL AGUA (URA)
Azpiarroa:	ES111T068010
Ibilgua:	RIA DE BILBAO
Eragindako nukleoak:	BILBAO/ERANDIO
Udalerriak:	Bilbao \ Erandio
Probintzia / Lurralde Historikoa:	BIZKAIA
Autonomi Erkidegoak:	EUSKADI

UHOLDE JATORRIA:	FLUVIAL

DATU HISTORIKOAK:	
Gertaera erregistratuak:	48
Urteak:	1403-1416-1428-1543-1552-1553-1561-1561-1593-1596-1606-1616-1651-1709-

ARRISKU POTENTZIALAREN INGURUKO DATUAK:			
Arrisku Area (Hª):	461,79		
Ibaibidearen Luzeera:	19,38		
ARRISKU MAILA			
Giza Osasuna:	X	SEVESO Industriak:	NO
Kultural Ondarea:		Establezimenduak:	
Aktibitate Ekonomikoa:			
Azpiegiturak:	X		
Ingurumena:			

MUGATZE PLANOA

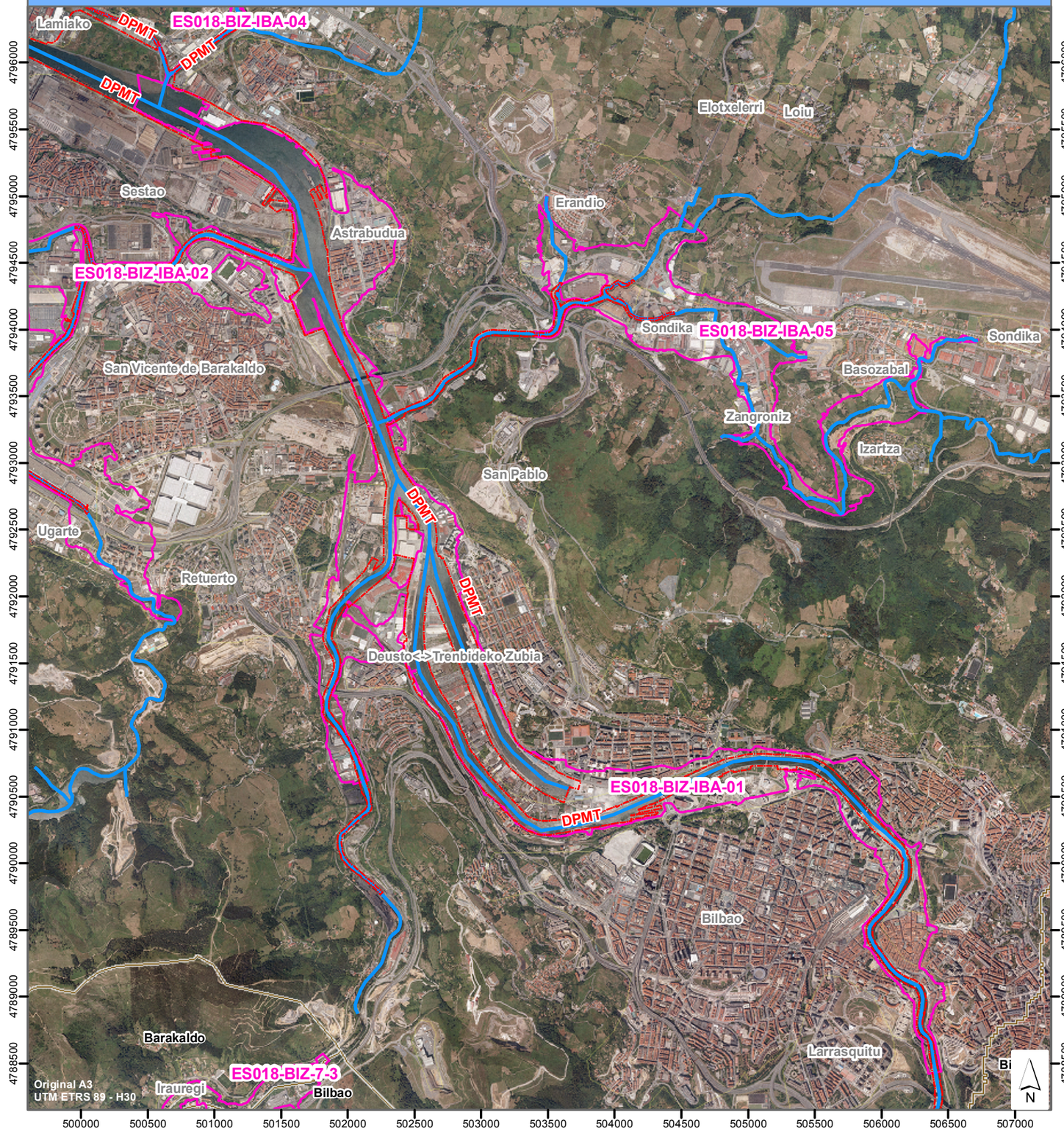

GOBIERNO DE ESPAÑA | MINISTERIO DE MEDIO AMBIENTE, Y MEDIO RURAL Y MARINO | CONFEDERACIÓN HIDROGRÁFICA DEL CANTÁBRICO

ura ur agentzia agencia vasca del agua

UHOLDE ARRISKU POTENTZIAL ESANGURATSUDUN AREA (U.A.P.E.A.)

Kantauri ekialdeko mugape hidrografikoan uholde arriskudun eremuen kartografia sistema nazionala

UAPEA Zenbaki Kodea: ES018-BIZ-IBA-02

KOKAPEN PLANOA

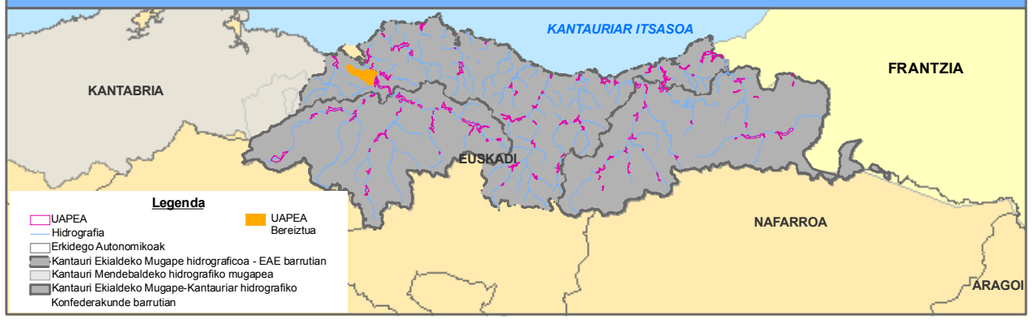

DATU FITXA

KOKAPEN DATUAK:	
Mugapea:	D.H. CANTÁBRICO ORIENTAL (CUENCAS INTERNAS)
Agintari Eskuduna:	AGENCIA VASCA DEL AGUA (URA)
Azpiarroa:	ES111R074010_ES111T068010
Ibilgua:	GALINDO
Eragindako nukleoak:	ORTUELLA/TRAPAGA/BARAKALDO/SESTAO
Udalerriak:	Ortuella \ Trapaga \ Barakaldo \ Sestao
Probintzia / Lurralde Historikoa:	BIZKAIA
Autonomi Erkidegoak:	EUSKADI

UHOLDE JATORRIA:	FLUVIAL

DATU HISTORIKOAK:	
Gertaera erregistratuak:	7
Urteak:	1909-1932-1967-1974-1977-1997-2009

ARRISKU POTENTZIALAREN INGURUKO DATUAK:			
Arrisku Area (Hª):	302,93		
Ibaibidearen Luzeera:	19,38		
ARRISKU MAILA			
Giza Osasuna:	X	SEVESO Industriak:	NO
Kultural Ondarea:		Establezimenduak:	
Aktibitate Ekonomikoa:			
Azpiegiturak:	X		
Ingurumena:			

MUGATZE PLANOA

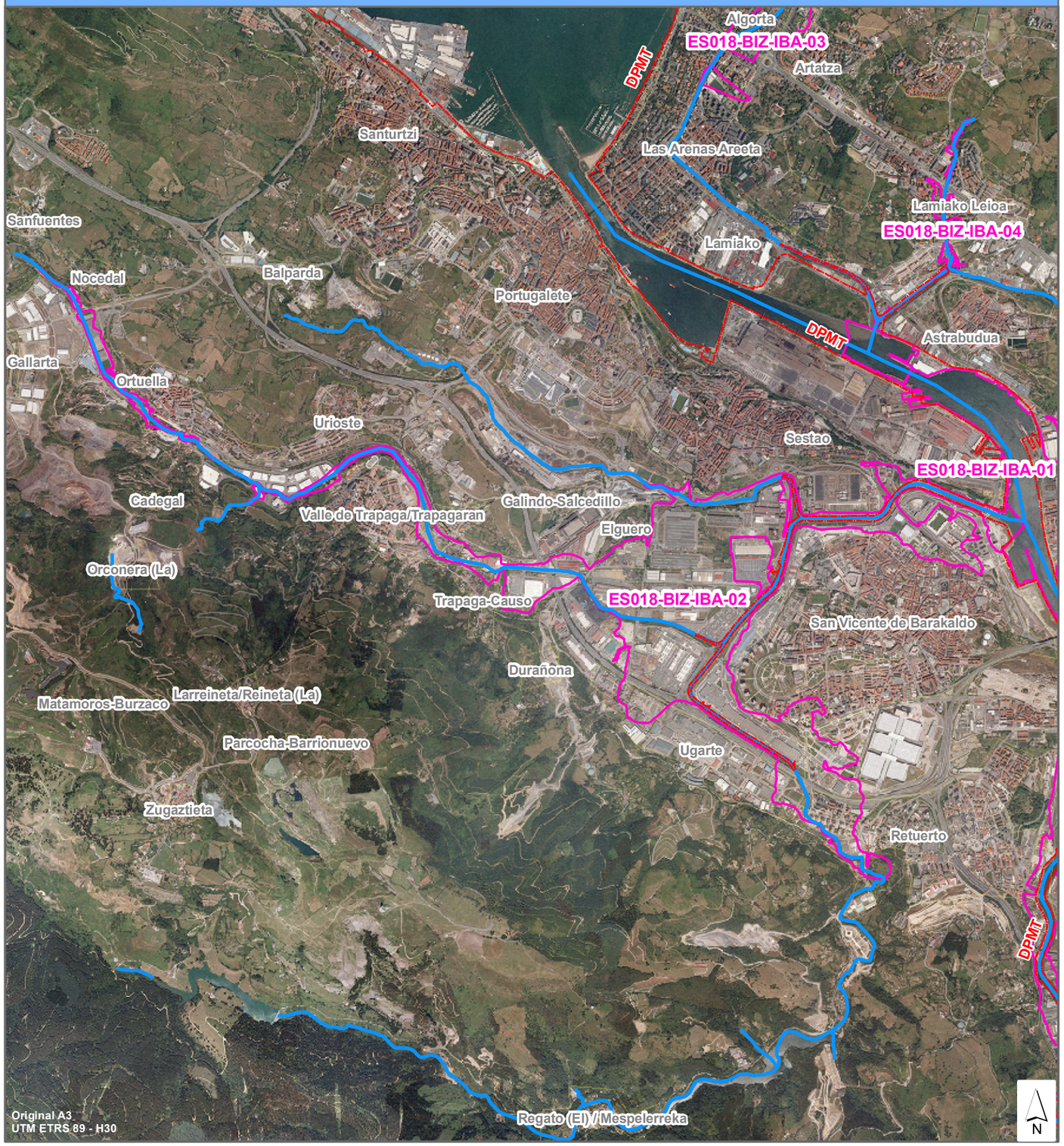

GOBIERNO DE ESPAÑA | MINISTERIO DE MEDIO AMBIENTE, Y MEDIO RURAL Y MARINO | CONFEDERACIÓN HIDROGRÁFICA DEL CANTÁBRICO

ura ur agentzia agencia vasca del agua

UHOLDE ARRISKU POTENTZIAL ESANGURATSUDUN AREA (U.A.P.E.A.)

Kantauri ekialdeko mugape hidrografikoan uholde arriskudun eremuen kartografia sistema nazionala

UAPEA Zenbaki Kodea: ES018-BIZ-IBA-03

KOKAPEN PLANOA

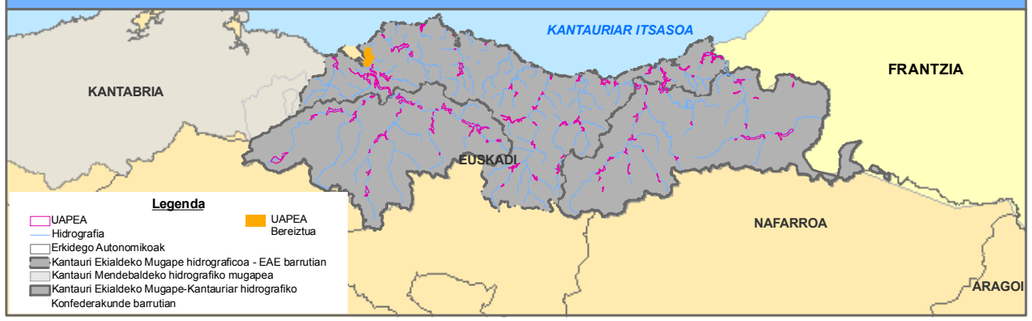

DATU FITXA

KOKAPEN DATUAK:	
Mugapea:	D.H. CANTÁBRICO ORIENTAL (CUENCAS INTERNAS)
Agintari Eskuduna:	AGENCIA VASCA DEL AGUA (URA)
Azpiarroa:	ES111R074030_ES111R074040
Ibilgua:	GOBELAS
Eragindako nukleoak:	GETXO
Udalerriak:	Getxo
Probintzia / Lurralde Historikoa:	BIZKAIA
Autonomi Erkidegoak:	EUSKADI

UHOLDE JATORRIA:	FLUVIAL

DATU HISTORIKOAK:	
Gertaera erregistratuak:	4
Urteak:	1977-1980-2008-2009

ARRISKU POTENTZIALAREN INGURUKO DATUAK:			
Arrisku Area (Hª):	125,02		
Ibaibidearen Luzeera:	6,42		
ARRISKU MAILA			
Giza Osasuna:	X	SEVESO Industriak:	NO
Kultural Ondarea:		Establezimenduak:	
Aktibitate Ekonomikoa:			
Azpiegiturak:	X		
Ingurumena:			

MUGATZE PLANOA

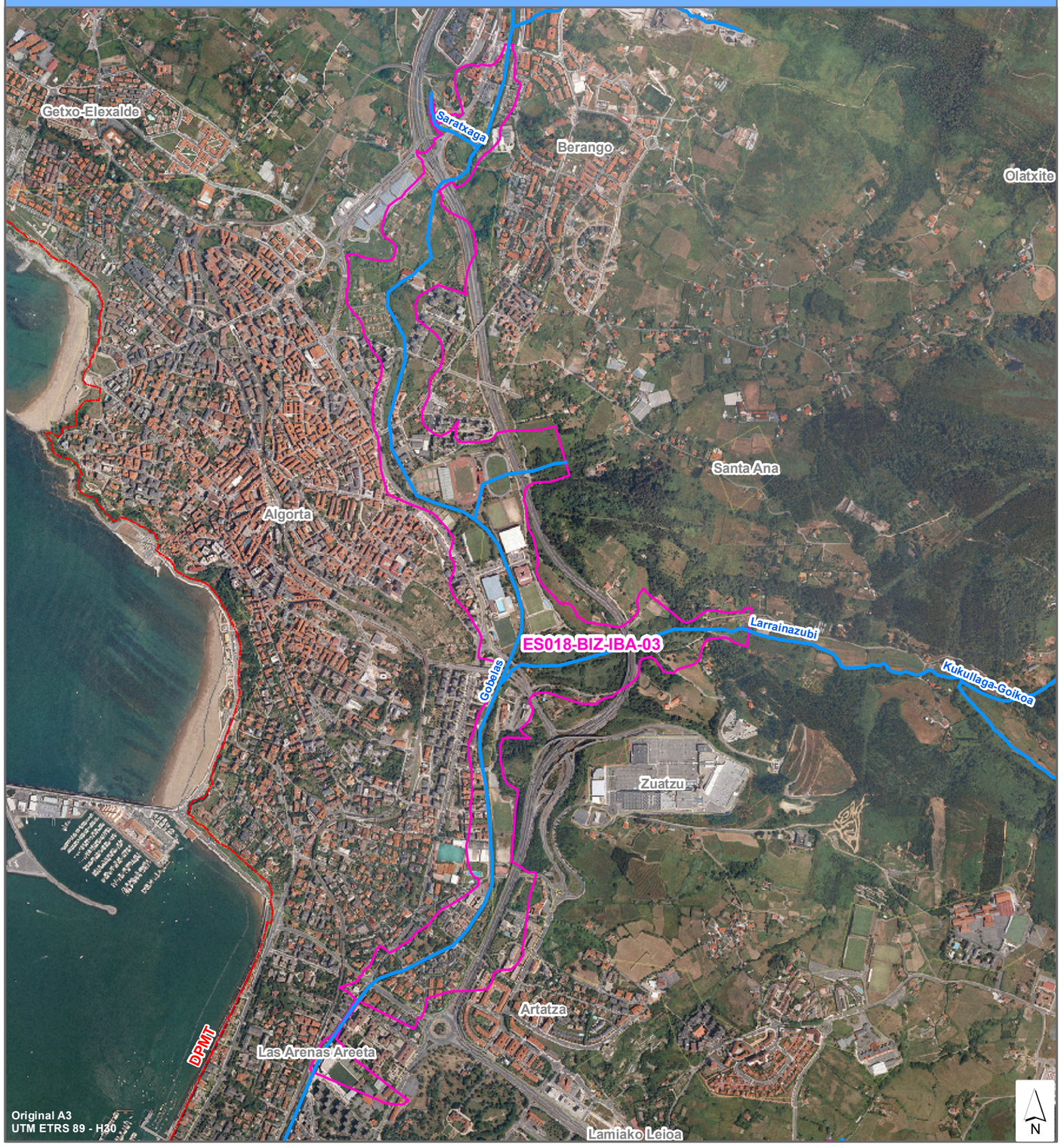

GOBIERNO DE ESPAÑA · MINISTERIO DE MEDIO AMBIENTE, Y MEDIO RURAL Y MARINO · CONFEDERACIÓN HIDROGRÁFICA DEL CANTÁBRICO

ura ur agentzia agencia vasca del agua

UHOLDE ARRISKU POTENTZIAL ESANGURATSUDUN AREA (U.A.P.E.A.)

Kantauri ekialdeko mugape hidrografikoan uholde arriskudun eremuen kartografia sistema nazionala

UAPEA Zenbaki Kodea: ES018-BIZ-IBA-04

KOKAPEN PLANOA

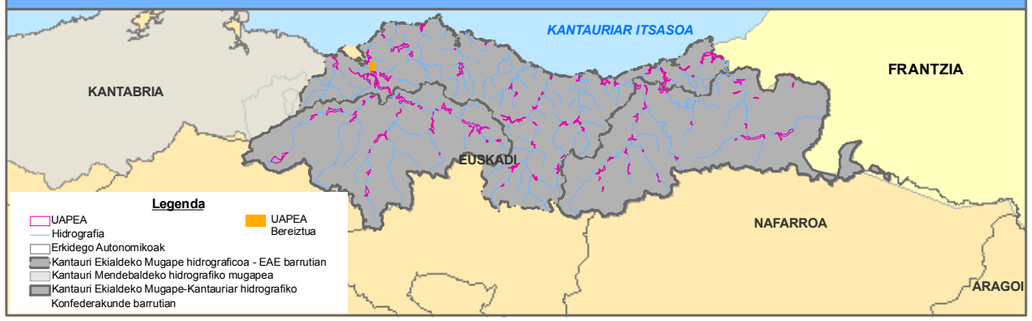

DATU FITXA

KOKAPEN DATUAK:	
Mugapea:	D.H. CANTÁBRICO ORIENTAL (CUENCAS INTERNAS)
Agintari Eskuduna:	AGENCIA VASCA DEL AGUA (URA)
Azpiarroa:	ES111T068010
Ibilgua:	UDONDO
Eragindako nukleoak:	LEIOA
Udalerriak:	Leioa
Probintzia / Lurralde Historikoa:	BIZKAIA
Autonomi Erkidegoak:	EUSKADI

UHOLDE JATORRIA:	FLUVIAL

DATU HISTORIKOAK:	
Gertaera erregistratuak:	1
Urteak:	1974

ARRISKU POTENTZIALAREN INGURUKO DATUAK:		
Arrisku Area (Hª):	6,7	
Ibaibidearen Luzeera:	1,28	
ARRISKU MAILA		
Giza Osasuna:	X	SEVESO Industriak: NO
Kultural Ondarea:		Establezimenduak:
Aktibitate Ekonomikoa:		
Azpiegiturak:		
Ingurumena:		

MUGATZE PLANOA

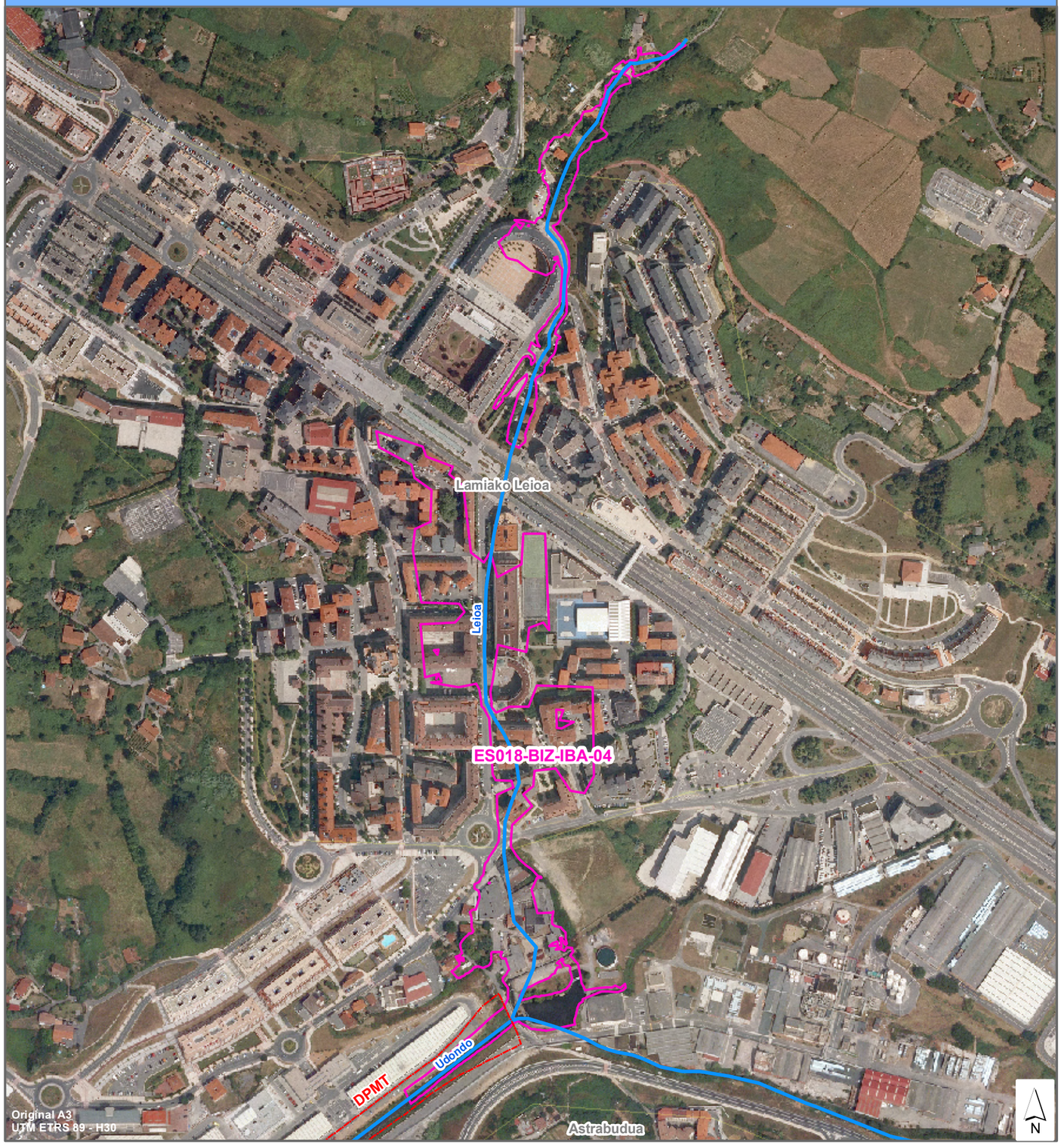

GOBIERNO DE ESPAÑA | MINISTERIO DE MEDIO AMBIENTE, Y MEDIO RURAL Y MARINO | CONFEDERACIÓN HIDROGRÁFICA DEL CANTÁBRICO

ura ur agentzia agencia vasca del agua

UHOLDE ARRISKU POTENTZIAL ESANGURATSUDUN AREA (U.A.P.E.A.)

Kantauri ekialdeko mugape hidrografikoan uholde arriskudun eremuen kartografia sistema nazionala

UAPEA Zenbaki Kodea: ES018-BIZ-IBA-05

KOKAPEN PLANOA

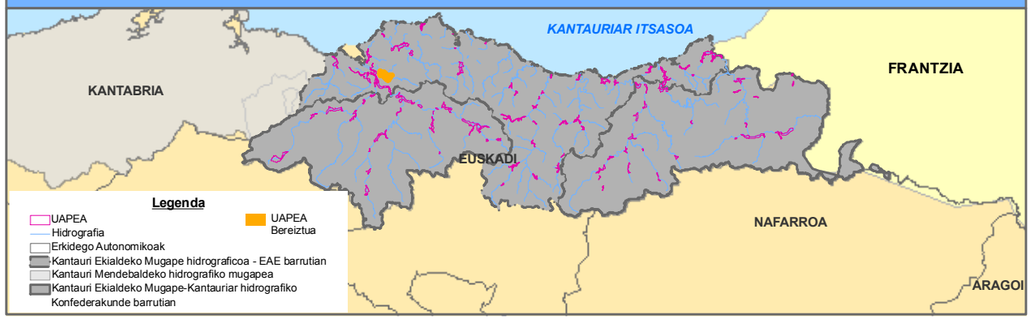

DATU FITXA

KOKAPEN DATUAK:	
Mugapea:	D.H. CANTÁBRICO ORIENTAL (CUENCAS INTERNAS)
Agintari Eskuduna:	AGENCIA VASCA DEL AGUA (URA)
Azpiarroa:	ES111R074020_ES111T068010
Ibilgua:	ASUA
Eragindako nukleoak:	SONDIKA/ERANDIO
Udalerriak:	Sondika \ Erandio
Probintzia / Lurralde Historikoa:	BIZKAIA
Autonomi Erkidegoak:	EUSKADI

UHOLDE JATORRIA:	FLUVIAL

DATU HISTORIKOAK:	
Gertaera erregistratuak:	0
Urteak:	0

ARRISKU POTENTZIALAREN INGURUKO DATUAK:			
Arrisku Area (Hª):	155,81		
Ibaibidearen Luzeera:	9,25		
ARRISKU MAILA			
Giza Osasuna:	X	SEVESO Industriak:	NO
Kultural Ondarea:		Establezimenduak:	
Aktibitate Ekonomikoa:			
Azpiegiturak:	X		
Ingurumena:			

MUGATZE PLANOA

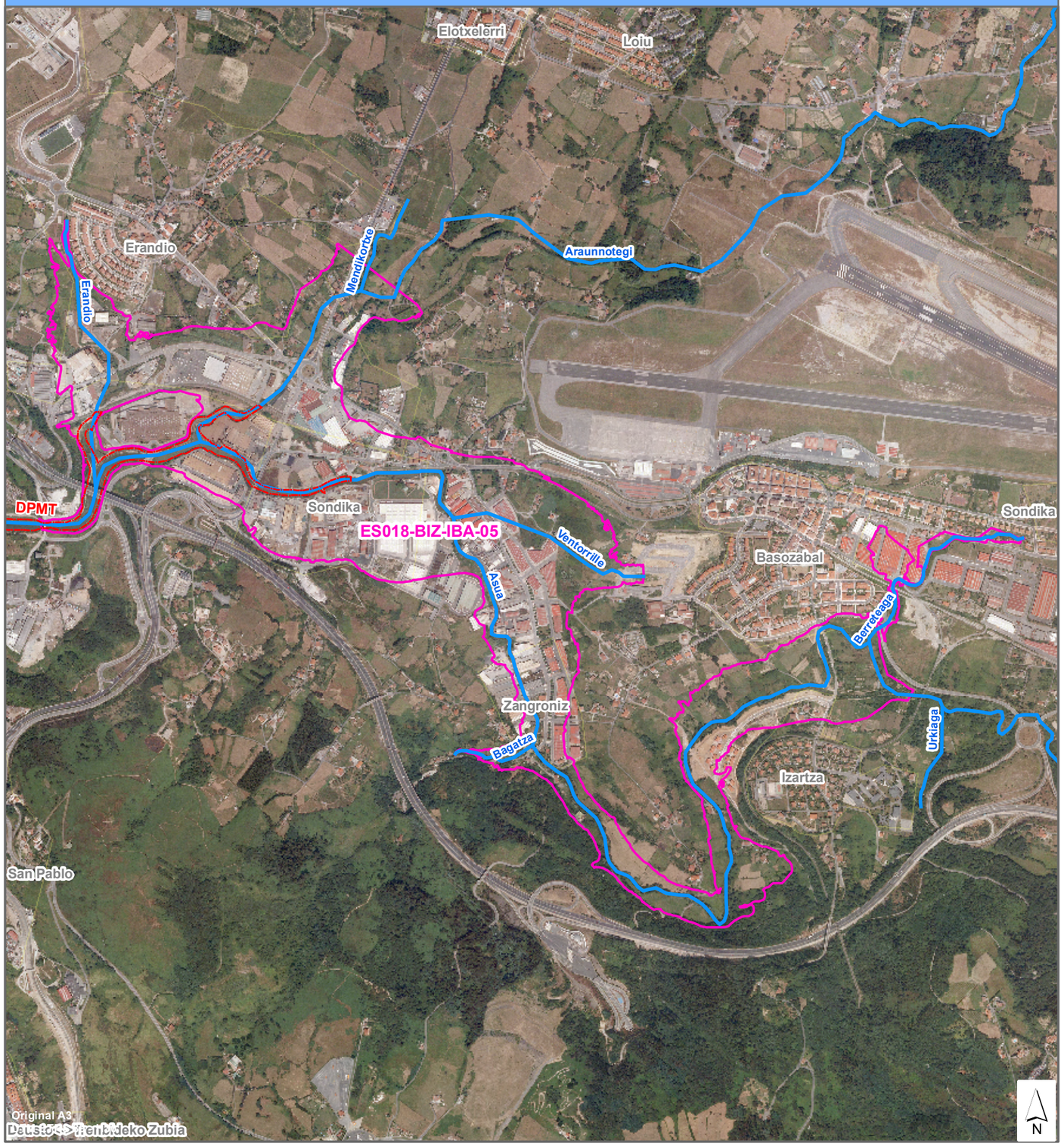

GOBIERNO DE ESPAÑA · MINISTERIO DE MEDIO AMBIENTE, Y MEDIO RURAL Y MARINO · CONFEDERACIÓN HIDROGRÁFICA DEL CANTÁBRICO

ura ur agentzia agencia vasca del agua

UHOLDE ARRISKU POTENTZIAL ESANGURATSUDUN AREA (U.A.P.E.A.)

Kantauri ekialdeko mugape hidrografikoan uholde arriskudun eremuen kartografia sistema nazionala

UAPEA Zenbaki Kodea: ES018-BIZ-LEA-01

KOKAPEN PLANOA

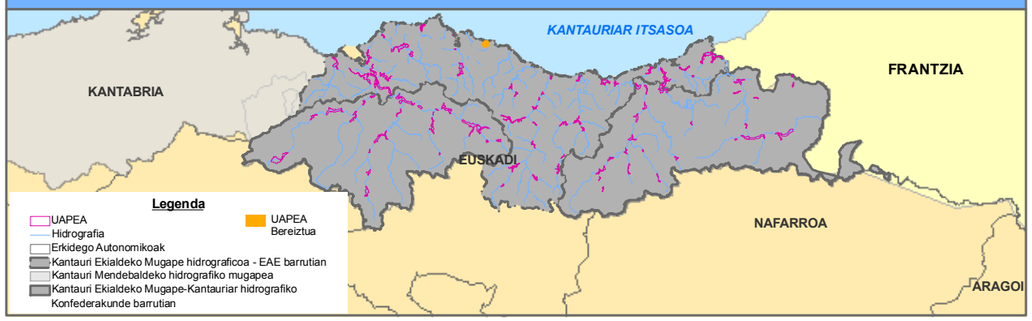

DATU FITXA

KOKAPEN DATUAK:	
Mugapea:	D.H. CANTÁBRICO ORIENTAL (CUENCAS INTERNAS)
Agintari Eskuduna:	AGENCIA VASCA DEL AGUA (URA)
Azpiarroa:	ES111R045020
Ibilgua:	EA
Eragindako nukleoak:	EA
Udalerriak:	Ea
Probintzia / Lurralde Historikoa:	BIZKAIA
Autonomi Erkidegoak:	EUSKADI

UHOLDE JATORRIA:	FLUVIAL

DATU HISTORIKOAK:	
Gertaera erregistratuak:	0
Urteak:	0

ARRISKU POTENTZIALAREN INGURUKO DATUAK:			
Arrisku Area (Hª):	4,56		
Ibaibidearen Luzeera:	1,01		
ARRISKU MAILA			
Giza Osasuna:	X	SEVESO Industriak:	NO
Kultural Ondarea:		Establezimenduak:	
Aktibitate Ekonomikoa:			
Azpiegiturak:			
Ingurumena:			

MUGATZE PLANOA



GOBIERNO DE ESPAÑA | MINISTERIO DE MEDIO AMBIENTE, Y MEDIO RURAL Y MARINO | CONFEDERACIÓN HIDROGRÁFICA DEL CANTÁBRICO

ura ur agentzia agencia vasca del agua

UHOLDE ARRISKU POTENTZIAL ESANGURATSUDUN AREA (U.A.P.E.A.)

Kantauri ekialdeko mugape hidrografikoan uholde arriskudun eremuen kartografia sistema nazionala

UAPEA Zenbaki Kodea: ES018-BIZ-OKA-01

KOKAPEN PLANOA

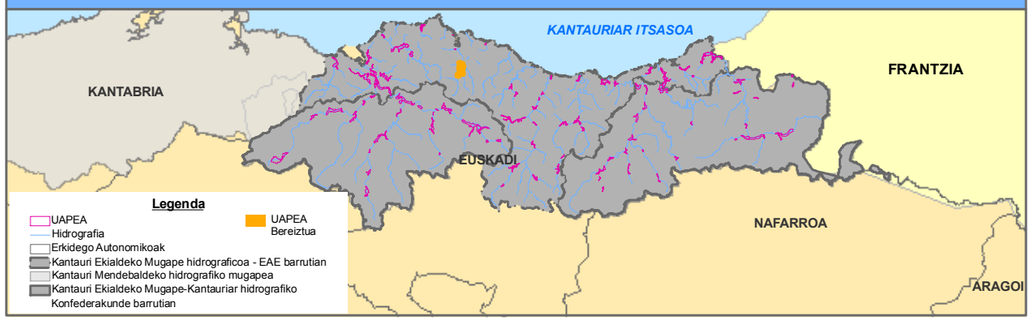

DATU FITXA

KOKAPEN DATUAK:	
Mugapea:	D.H. CANTÁBRICO ORIENTAL (CUENCAS INTERNAS)
Agintari Eskuduna:	AGENCIA VASCA DEL AGUA (URA)
Azpiarroa:	ES111R046010_ES111R046030_ES111T046020
Ibilgua:	OKA
Eragindako nukleoak:	AJANGIZ/GERNIKA-LUMO/ARRATZU/FORUA/KORTEZUBI
Udalerriak:	Ajangiz \ Gernika-Lumo \ Arratzu \ Forua \ Kortezu
Probintzia / Lurralde Historikoa:	BIZKAIA
Autonomi Erkidegoak:	EUSKADI

UHOLDE JATORRIA:	FLUVIAL

DATU HISTORIKOAK:	
Gertaera erregistratuak:	9
Urteak:	1909-1913-1915-1965-1975-1977-1980-1983-2002

ARRISKU POTENTZIALAREN INGURUKO DATUAK:		
Arrisku Area (Hª):	262,89	
Ibaibidearen Luzeera:	7,93	
ARRISKU MAILA		
Giza Osasuna:	X	SEVESO Industriak: NO
Kultural Ondarea:		Establezimenduak:
Aktibitate Ekonomikoa:		
Azpiegiturak:	X	
Ingurumena:		

MUGATZE PLANOA

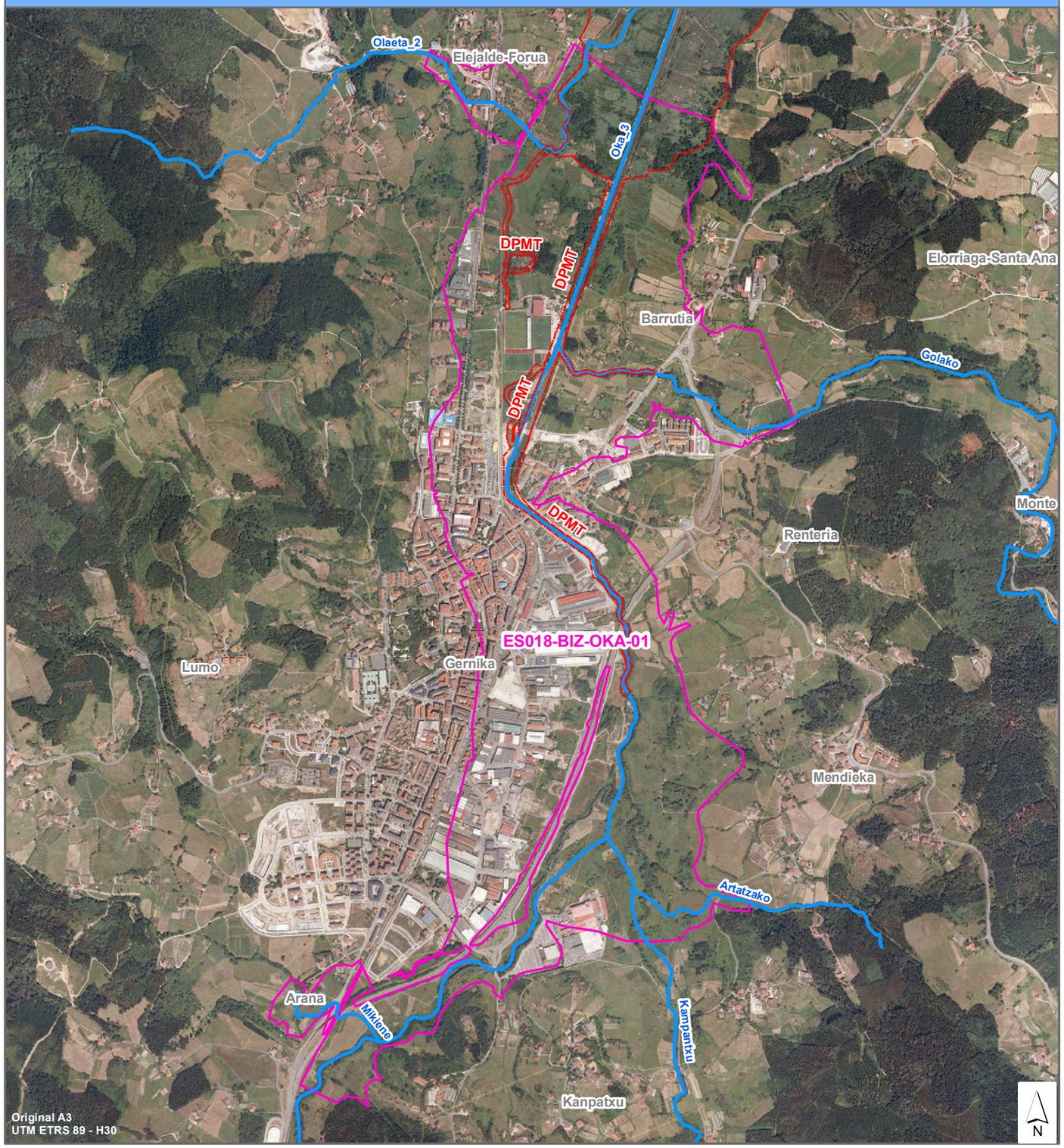

GOBIERNO DE ESPAÑA | MINISTERIO DE MEDIO AMBIENTE, Y MEDIO RURAL Y MARINO | CONFEDERACIÓN HIDROGRÁFICA DEL CANTÁBRICO

ura ur agentzia agencia vasca del agua

UHOLDE ARRISKU POTENTZIAL ESANGURATSUDUN AREA (U.A.P.E.A.)

Kantauri ekialdeko mugape hidrografikoan uholde arriskudun eremuen kartografia sistema nazionala

UAPEA Zenbaki Kodea: ES018-BIZ-OKA-02

KOKAPEN PLANOA

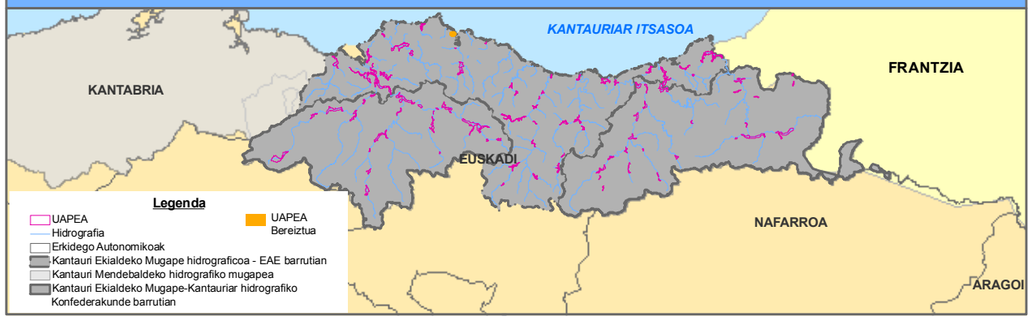

DATU FITXA

KOKAPEN DATUAK:	
Mugapea:	D.H. CANTÁBRICO ORIENTAL (CUENCAS INTERNAS)
Agintari Eskuduna:	AGENCIA VASCA DEL AGUA (URA)
Azpiarroa:	ES111T046020
Ibilgua:	ERREKATXU
Eragindako nukleoak:	MUNDAKA
Udalerriak:	Mundaka
Probintzia / Lurralde Historikoa:	BIZKAIA
Autonomi Erkidegoak:	EUSKADI

UHOLDE JATORRIA:	FLUVIAL

DATU HISTORIKOAK:	
Gertaera erregistratuak:	0
Urteak:	0

ARRISKU POTENTZIALAREN INGURUKO DATUAK:			
Arrisku Area (Hª):	1,07		
Ibaibidearen Luzeera:	0,36		
ARRISKU MAILA			
Giza Osasuna:	X	SEVESO Industriak:	NO
Kultural Ondarea:		Establezimenduak:	
Aktibitate Ekonomikoa:			
Azpiegiturak:			
Ingurumena:			

MUGATZE PLANOA

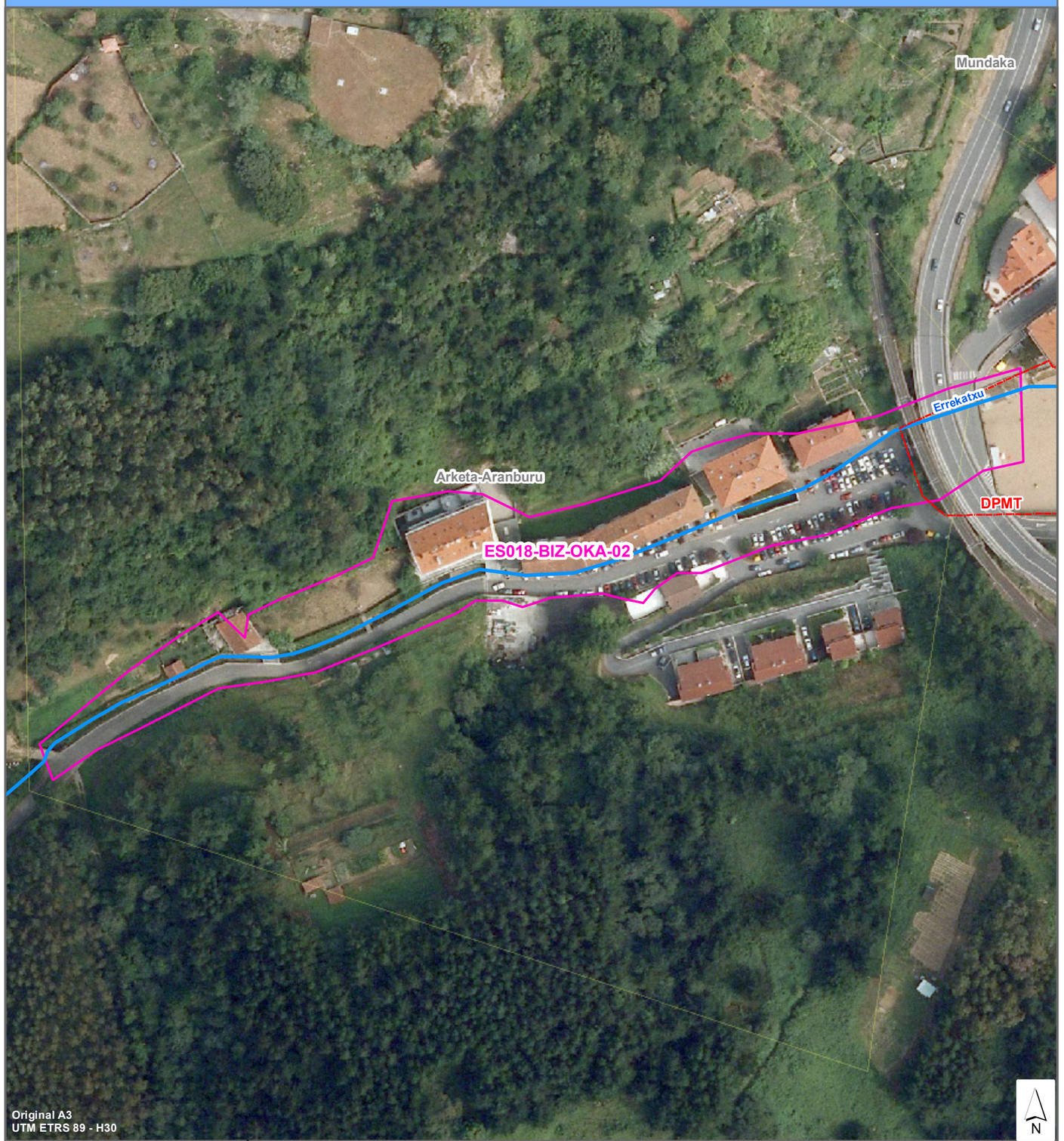

GOBIERNO DE ESPAÑA | MINISTERIO DE MEDIO AMBIENTE, Y MEDIO RURAL Y MARINO | CONFEDERACIÓN HIDROGRÁFICA DEL CANTÁBRICO

ura ur agentzia agencia vasca del agua

UHOLDE ARRISKU POTENTZIAL ESANGURATSUDUN AREA (U.A.P.E.A.)

Kantauri ekialdeko mugape hidrografikoan uholde arriskudun eremuen kartografia sistema nazionala

UAPEA Zenbaki Kodea: ES018-BIZ-OKA-03

KOKAPEN PLANOA

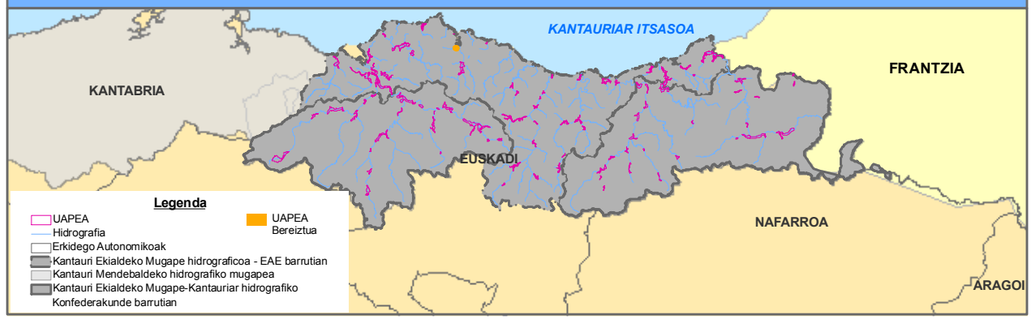

DATU FITXA

KOKAPEN DATUAK:	
Mugapea:	D.H. CANTÁBRICO ORIENTAL (CUENCAS INTERNAS)
Agintari Eskuduna:	AGENCIA VASCA DEL AGUA (URA)
Azpiarroa:	ES111R046020_ES111T046020
Ibilgua:	ARTOLA
Eragindako nukleoak:	ALTAMIRA
Udalerriak:	Altamira
Probintzia / Lurralde Historikoa:	BIZKAIA
Autonomi Erkidegoak:	EUSKADI

UHOLDE JATORRIA:	FLUVIAL

DATU HISTORIKOAK:	
Gertaera erregistratuak:	0
Urteak:	0

ARRISKU POTENTZIALAREN INGURUKO DATUAK:		
Arrisku Area (Hª):	4,65	
Ibaibidearen Luzeera:	0,55	
ARRISKU MAILA		
Giza Osasuna:	X	SEVESO Industriak: NO
Kultural Ondarea:		Establezimenduak:
Aktibitate Ekonomikoa:		
Azpiegiturak:	X	
Ingurumena:		

MUGATZE PLANOA



GOBIERNO DE ESPAÑA | MINISTERIO DE MEDIO AMBIENTE, Y MEDIO RURAL Y MARINO | CONFEDERACIÓN HIDROGRÁFICA DEL CANTÁBRICO

ura — ur agentzia — agencia vasca del agua

UHOLDE ARRISKU POTENTZIAL ESANGURATSUDUN AREA (U.A.P.E.A.)

Kantauri ekialdeko mugape hidrografikoan uholde arriskudun eremuen kartografia sistema nazionala

UAPEA Zenbaki Kodea: ES018-GIP-BID-01

KOKAPEN PLANOA

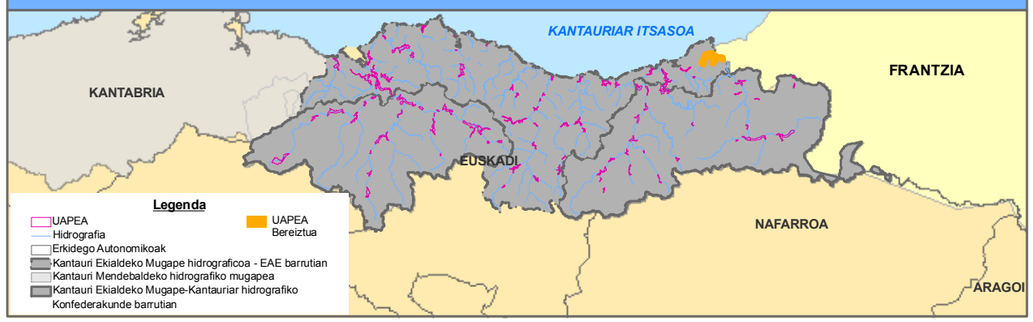

DATU FITXA

KOKAPEN DATUAK:	
Mugapea:	D.H. CANTÁBRICO ORIENTAL (CUENCAS INTERNAS)
Agintari Eskuduna:	AGENCIA VASCA DEL AGUA (URA)
Azpiarroa:	ES111R012010_ES111T012010
Ibilgua:	BIDASOA/JAIZUBIA
Eragindako nukleoak:	IRUN/HONDARRIBIA
Udalerriak:	Irun \ Hondarribia
Probintzia / Lurralde Historikoa:	GIPUZKOA
Autonomi Erkidegoak:	EUSKADI

UHOLDE JATORRIA:	FLUVIAL

DATU HISTORIKOAK:	
Gertaera erregistratuak:	12
Urteak:	1909-1926-1932-1933-1981-1995-1995-2002-2003-2009

ARRISKU POTENTZIALAREN INGURUKO DATUAK:		
Arrisku Area (Hª):	336,67	
Ibaibidearen Luzeera:	15,23	
ARRISKU MAILA		
Giza Osasuna:	X	SEVESO Industriak: NO
Kultural Ondarea:		Establezimenduak:
Aktibitate Ekonomikoa:		
Azpiegiturak:	X	
Ingurumena:		

MUGATZE PLANOA

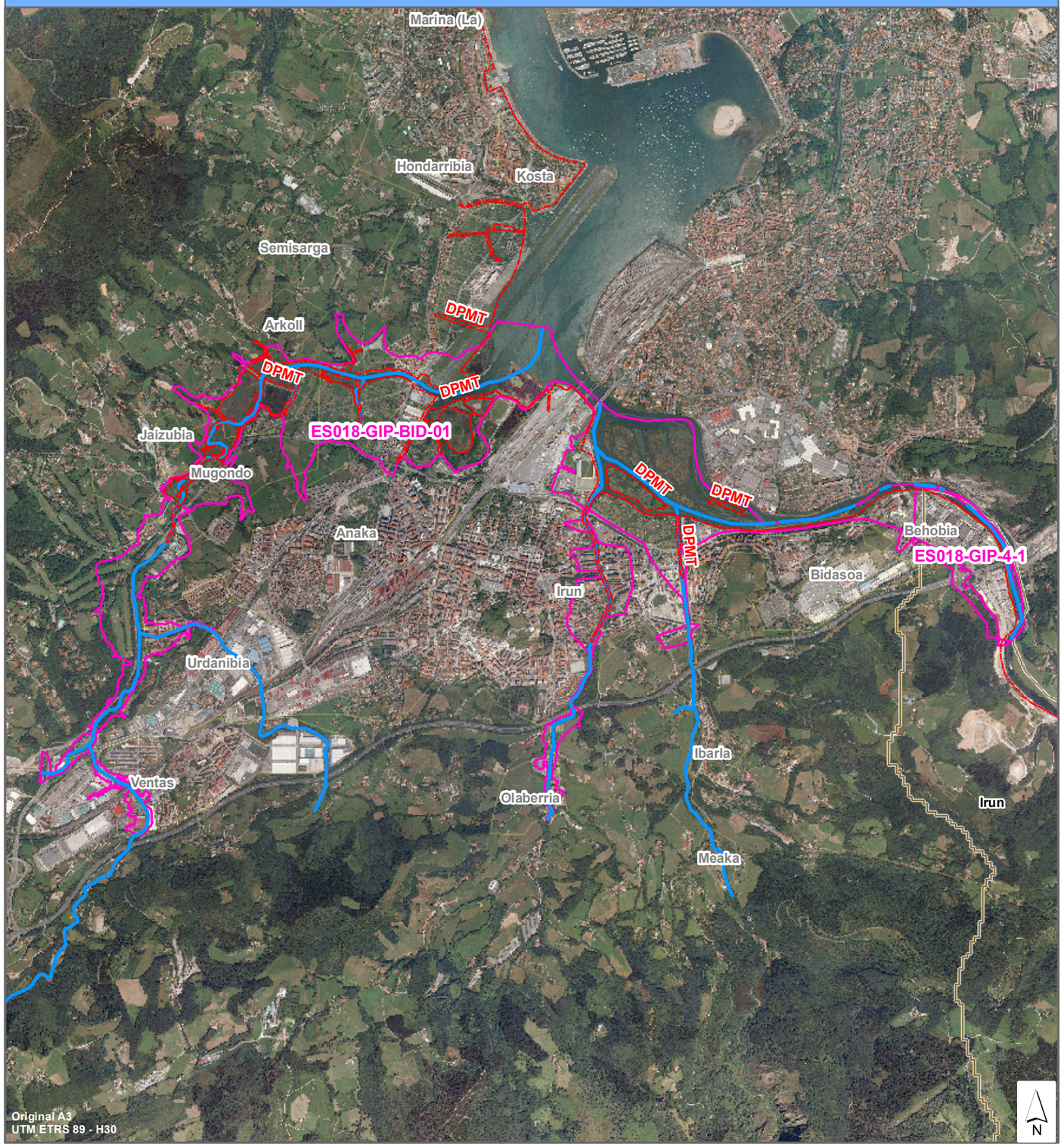

GOBIERNO DE ESPAÑA | MINISTERIO DE MEDIO AMBIENTE, Y MEDIO RURAL Y MARINO | CONFEDERACIÓN HIDROGRÁFICA DEL CANTÁBRICO

ura — ur agentzia — agencia vasca del agua

UHOLDE ARRISKU POTENTZIAL ESANGURATSUDUN AREA (U.A.P.E.A.)

Kantauri ekialdeko mugape hidrografikoan uholde arriskudun eremuen kartografia sistema nazionala

UAPEA Zenbaki Kodea: ES018-GIP-DEB-01

KOKAPEN PLANOA

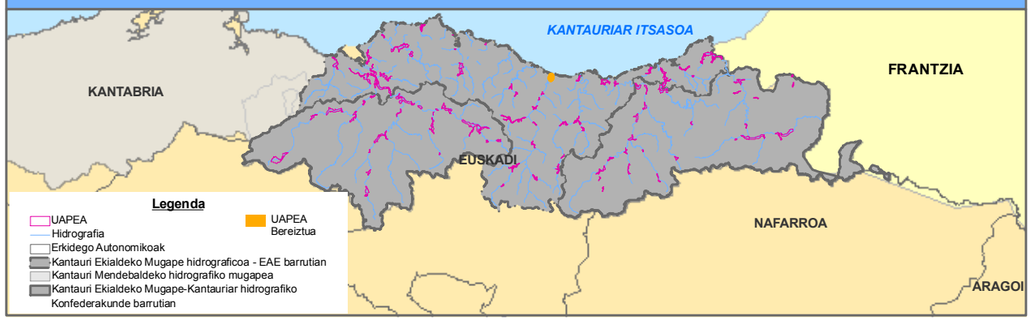

DATU FITXA

KOKAPEN DATUAK:	
Mugapea:	D.H. CANTÁBRICO ORIENTAL (CUENCAS INTERNAS)
Agintari Eskuduna:	AGENCIA VASCA DEL AGUA (URA)
Azpiarroa:	ES111T042010
Ibilgua:	DEBA
Eragindako nukleoak:	DEBA7MUTRIKU
Udalerriak:	Deba \ Mutriku
Probintzia / Lurralde Historikoa:	GIPUZKOA
Autonomi Erkidegoak:	EUSKADI

UHOLDE JATORRIA:	FLUVIAL

DATU HISTORIKOAK:	
Gertaera erregistratuak:	7
Urteak:	1926-1973-1988-1993-2003-2004-2006

ARRISKU POTENTZIALAREN INGURUKO DATUAK:		
Arrisku Area (Hª):	17,67	
Ibaibidearen Luzeera:	1,35	
ARRISKU MAILA		
Giza Osasuna:	☐	SEVESO Industriak: NO
Kultural Ondarea:	☐	Establezimenduak:
Aktibitate Ekonomikoa:	☐	
Azpiegiturak:	☒	
Ingurumena:	☐	

MUGATZE PLANOA



GOBIERNO DE ESPAÑA | MINISTERIO DE MEDIO AMBIENTE, Y MEDIO RURAL Y MARINO | CONFEDERACIÓN HIDROGRÁFICA DEL CANTÁBRICO

ura ur agentzia agencia vasca del agua

UHOLDE ARRISKU POTENTZIAL ESANGURATSUDUN AREA (U.A.P.E.A.)

Kantauri ekialdeko mugape hidrografikoan uholde arriskudun eremuen kartografia sistema nazionala

UAPEA Zenbaki Kodea: ES018-GIP-DEB-02

KOKAPEN PLANOA

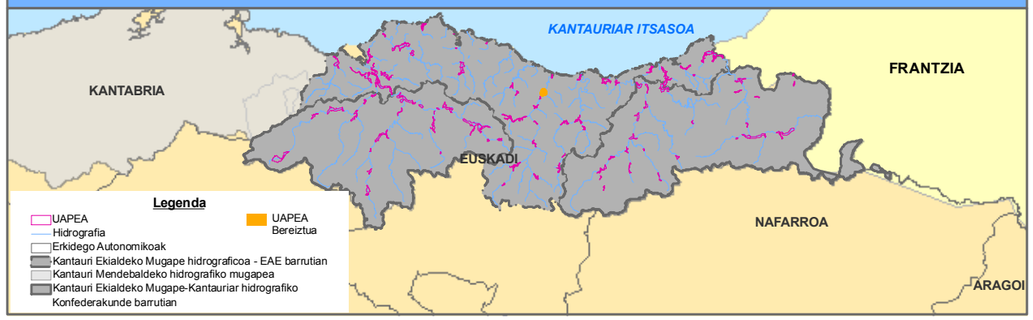

DATU FITXA

KOKAPEN DATUAK:	
Mugapea:	D.H. CANTÁBRICO ORIENTAL (CUENCAS INTERNAS)
Agintari Eskuduna:	AGENCIA VASCA DEL AGUA (URA)
Azpiarroa:	ES111R042020_ES111R042030
Ibilgua:	DEBA Y KILIMOI
Eragindako nukleoak:	MENDARO
Udalerriak:	Mendaro
Probintzia / Lurralde Historikoa:	GIPUZKOA
Autonomi Erkidegoak:	EUSKADI

UHOLDE JATORRIA:	FLUVIAL

DATU HISTORIKOAK:	
Gertaera erregistratuak:	7
Urteak:	1973-1977-1979-1980-1981-1989-1993

ARRISKU POTENTZIALAREN INGURUKO DATUAK:			
Arrisku Area (Hª):	13,95		
Ibaibidearen Luzeera:	1,63		
ARRISKU MAILA			
Giza Osasuna:	X	SEVESO Industriak:	NO
Kultural Ondarea:		Establezimenduak:	
Aktibitate Ekonomikoa:			
Azpiegiturak:	X		
Ingurumena:			

MUGATZE PLANOA



GOBIERNO DE ESPAÑA | MINISTERIO DE MEDIO AMBIENTE, Y MEDIO RURAL Y MARINO | CONFEDERACIÓN HIDROGRÁFICA DEL CANTÁBRICO

ura ur agentzia agencia vasca del agua

UHOLDE ARRISKU POTENTZIAL ESANGURATSUDUN AREA (U.A.P.E.A.)

Kantauri ekialdeko mugape hidrografikoan uholde arriskudun eremuen kartografia sistema nazionala

UAPEA Zenbaki Kodea: ES018-GIP-DEB-03

KOKAPEN PLANOA

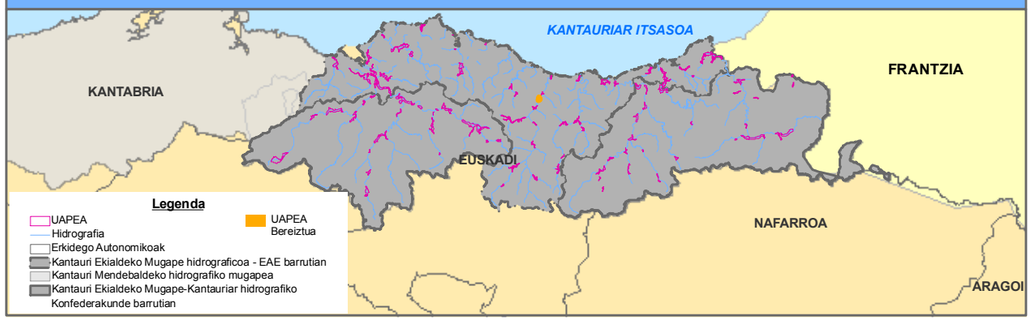

DATU FITXA

KOKAPEN DATUAK:	
Mugapea:	D.H. CANTÁBRICO ORIENTAL (CUENCAS INTERNAS)
Agintari Eskuduna:	AGENCIA VASCA DEL AGUA (URA)
Azpiarroa:	ES111R042020
Ibilgua:	DEBA
Eragindako nukleoak:	ELGOIBAR
Udalerriak:	Elgoibar
Probintzia / Lurralde Historikoa:	GIPUZKOA
Autonomi Erkidegoak:	EUSKADI

UHOLDE JATORRIA:	FLUVIAL

DATU HISTORIKOAK:	
Gertaera erregistratuak:	0
Urteak:	0

ARRISKU POTENTZIALAREN INGURUKO DATUAK:		
Arrisku Area (Hª):	8,39	
Ibaibidearen Luzeera:	0,95	
ARRISKU MAILA		
Giza Osasuna:	X	SEVESO Industriak: NO
Kultural Ondarea:		Establezimenduak:
Aktibitate Ekonomikoa:		
Azpiegiturak:	X	
Ingurumena:		

MUGATZE PLANOA

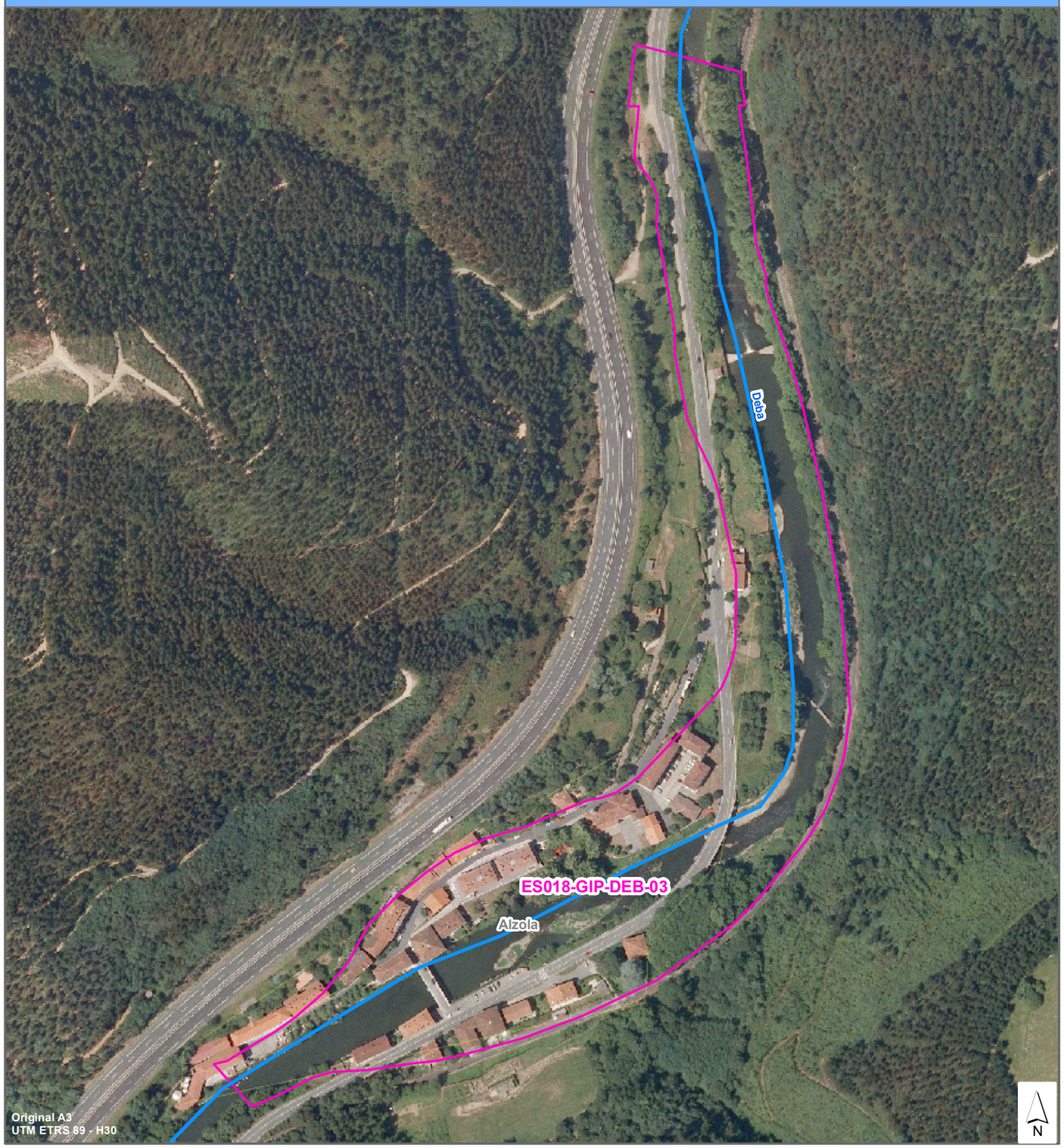

GOBIERNO DE ESPAÑA · MINISTERIO DE MEDIO AMBIENTE, Y MEDIO RURAL Y MARINO · CONFEDERACIÓN HIDROGRÁFICA DEL CANTÁBRICO

ura ur agentzia agencia vasca del agua

UHOLDE ARRISKU POTENTZIAL ESANGURATSUDUN AREA (U.A.P.E.A.)

Kantauri ekialdeko mugape hidrografikoan uholde arriskudun eremuen kartografia sistema nazionala

UAPEA Zenbaki Kodea: ES018-GIP-DEB-04

KOKAPEN PLANOA

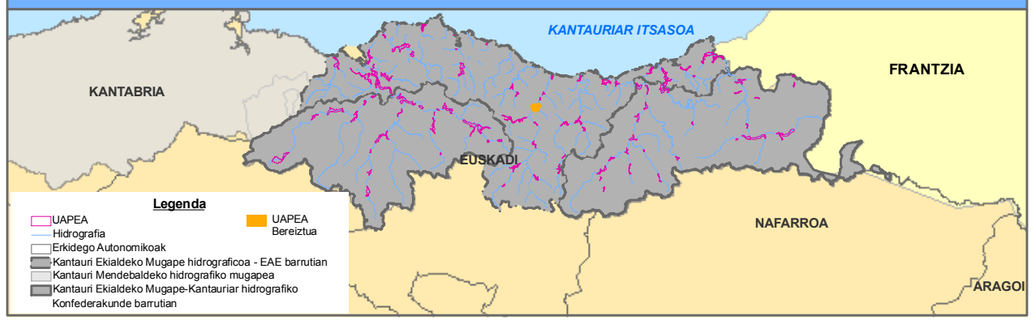

DATU FITXA

KOKAPEN DATUAK:	
Mugapea:	D.H. CANTÁBRICO ORIENTAL (CUENCAS INTERNAS)
Agintari Eskuduna:	AGENCIA VASCA DEL AGUA (URA)
Azpiarroa:	ES111R042020
Ibilgua:	DEBA
Eragindako nukleoak:	ELGOIBAR
Udalerriak:	Elgoibar
Probintzia / Lurralde Historikoa:	GIPUZKOA
Autonomi Erkidegoak:	EUSKADI

UHOLDE JATORRIA:	FLUVIAL

DATU HISTORIKOAK:	
Gertaera erregistratuak:	8
Urteak:	1834-1932-1953-1977-1979-1980-1988-2003

ARRISKU POTENTZIALAREN INGURUKO DATUAK:		
Arrisku Area (Hª):	15,37	
Ibaibidearen Luzeera:	2,94	
ARRISKU MAILA		
Giza Osasuna:	X	SEVESO Industriak: NO
Kultural Ondarea:		Establezimenduak:
Aktibitate Ekonomikoa:		
Azpiegiturak:	X	
Ingurumena:		

MUGATZE PLANOA



GOBIERNO DE ESPAÑA | MINISTERIO DE MEDIO AMBIENTE, Y MEDIO RURAL Y MARINO | CONFEDERACIÓN HIDROGRÁFICA DEL CANTÁBRICO

ura ur agentzia agencia vasca del agua

UHOLDE ARRISKU POTENTZIAL ESANGURATSUDUN AREA (U.A.P.E.A.)

Kantauri ekialdeko mugape hidrografikoan uholde arriskudun eremuen kartografia sistema nazionala

UAPEA Zenbaki Kodea: ES018-GIP-DEB-06

KOKAPEN PLANOA

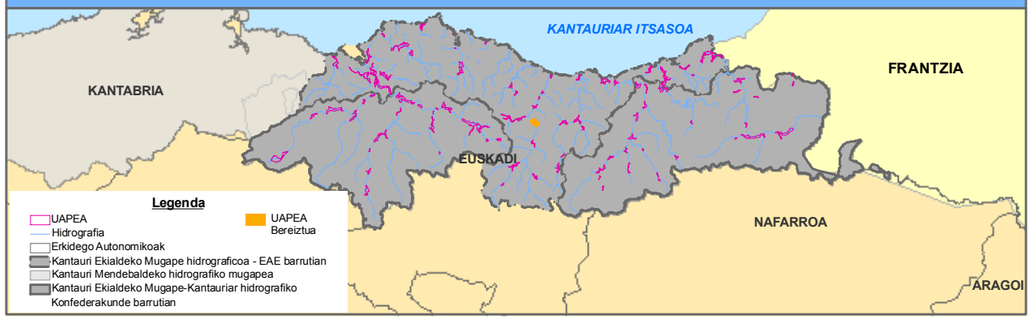

DATU FITXA

KOKAPEN DATUAK:	
Mugapea:	D.H. CANTÁBRICO ORIENTAL (CUENCAS INTERNAS)
Agintari Eskuduna:	AGENCIA VASCA DEL AGUA (URA)
Azpiarroa:	ES111R042010
Ibilgua:	DEBA
Eragindako nukleoak:	SORALUZE-PLACENCIA DE LAS ARMAS
Udalerriak:	Soraluze-placencia de las Armas
Probintzia / Lurralde Historikoa:	GIPUZKOA
Autonomi Erkidegoak:	EUSKADI

UHOLDE JATORRIA:	FLUVIAL

DATU HISTORIKOAK:	
Gertaera erregistratuak:	4
Urteak:	1834-1953-1980-2004

ARRISKU POTENTZIALAREN INGURUKO DATUAK:			
Arrisku Area (Hª):	9,7		
Ibaibidearen Luzeera:	1,54		
ARRISKU MAILA			
Giza Osasuna:	X	SEVESO Industriak:	NO
Kultural Ondarea:		Establezimenduak:	
Aktibitate Ekonomikoa:			
Azpiegiturak:			
Ingurumena:			

MUGATZE PLANOA



GOBIERNO DE ESPAÑA | MINISTERIO DE MEDIO AMBIENTE, Y MEDIO RURAL Y MARINO | CONFEDERACIÓN HIDROGRÁFICA DEL CANTÁBRICO

ura ur agentzia agencia vasca del agua

UHOLDE ARRISKU POTENTZIAL ESANGURATSUDUN AREA (U.A.P.E.A.)

Kantauri ekialdeko mugape hidrografikoan uholde arriskudun eremuen kartografia sistema nazionala

UAPEA Zenbaki Kodea: ES018-GIP-DEB-07

KOKAPEN PLANOA

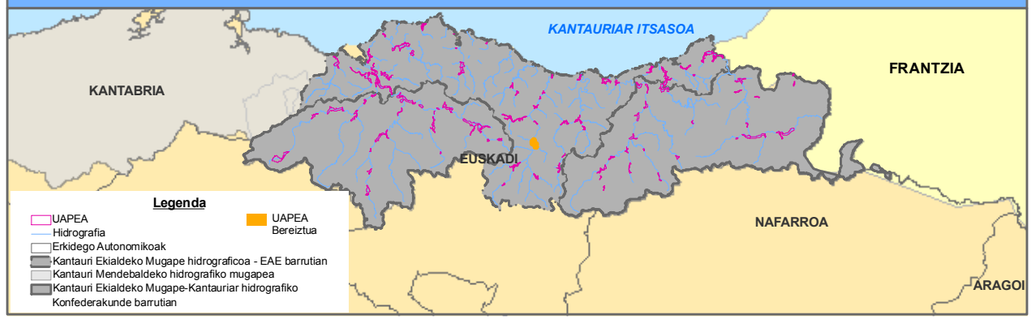

DATU FITXA

KOKAPEN DATUAK:	
Mugapea:	D.H. CANTÁBRICO ORIENTAL (CUENCAS INTERNAS)
Agintari Eskuduna:	AGENCIA VASCA DEL AGUA (URA)
Azpiarroa:	ES111R040030_ES111R042010
Ibilgua:	DEBA
Eragindako nukleoak:	BERGARA
Udalerriak:	Bergara
Probintzia / Lurralde Historikoa:	GIPUZKOA
Autonomi Erkidegoak:	EUSKADI

UHOLDE JATORRIA:	FLUVIAL

DATU HISTORIKOAK:	
Gertaera erregistratuak:	6
Urteak:	1593-1834-1926-1980-1983-1993

ARRISKU POTENTZIALAREN INGURUKO DATUAK:		
Arrisku Area (Hª):	31,54	
Ibaibidearen Luzeera:	3,3	
ARRISKU MAILA		
Giza Osasuna:	X	SEVESO Industriak: NO
Kultural Ondarea:		Establezimenduak:
Aktibitate Ekonomikoa:		
Azpiegiturak:	X	
Ingurumena:		

MUGATZE PLANOA

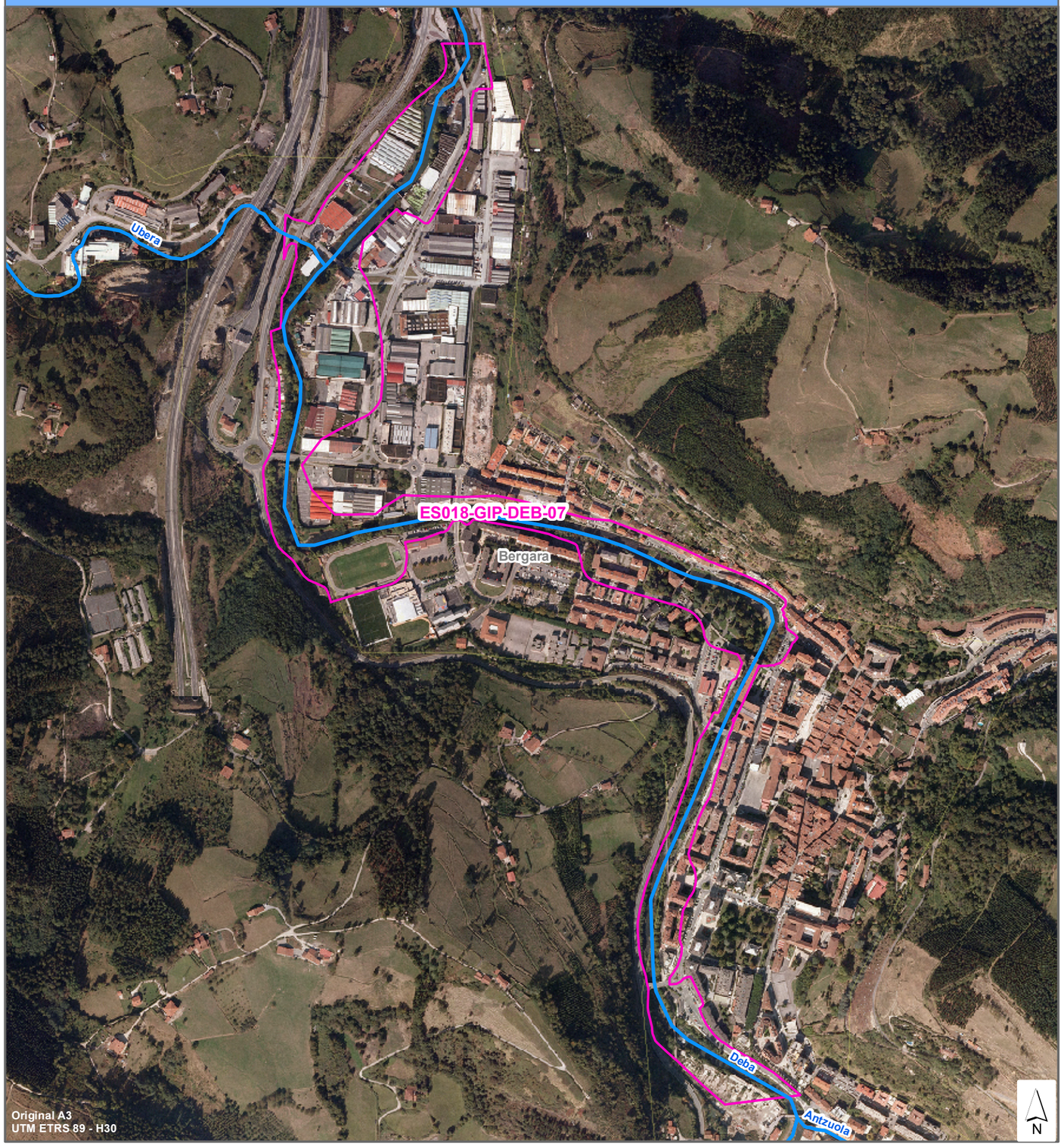

GOBIERNO DE ESPAÑA · MINISTERIO DE MEDIO AMBIENTE, Y MEDIO RURAL Y MARINO · CONFEDERACIÓN HIDROGRÁFICA DEL CANTÁBRICO

ura ur agentzia agencia vasca del agua

UHOLDE ARRISKU POTENTZIAL ESANGURATSUDUN AREA (U.A.P.E.A.)

Kantauri ekialdeko mugape hidrografikoan uholde arriskudun eremuen kartografia sistema nazionala

UAPEA Zenbaki Kodea: ES018-GIP-DEB-08

KOKAPEN PLANOA

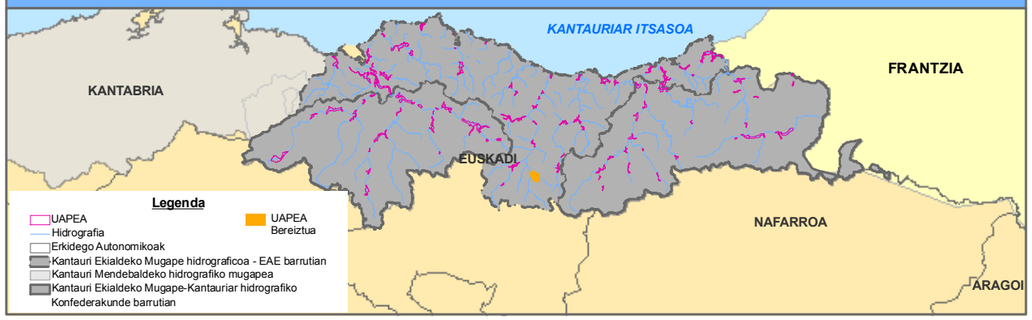

DATU FITXA

KOKAPEN DATUAK:	
Mugapea:	D.H. CANTÁBRICO ORIENTAL (CUENCAS INTERNAS)
Agintari Eskuduna:	AGENCIA VASCA DEL AGUA (URA)
Azpiarroa:	ES111R040050
Ibilgua:	OINATI Y ARRARROAITZ
Eragindako nukleoak:	OÑATI
Udalerriak:	Oñati
Probintzia / Lurralde Historikoa:	GIPUZKOA
Autonomi Erkidegoak:	EUSKADI

UHOLDE JATORRIA:	FLUVIAL

DATU HISTORIKOAK:	
Gertaera erregistratuak:	0
Urteak:	0

ARRISKU POTENTZIALAREN INGURUKO DATUAK:		
Arrisku Area (Hª):	33,76	
Ibaibidearen Luzeera:	3,91	
ARRISKU MAILA		
Giza Osasuna:	X	SEVESO Industriak: NO
Kultural Ondarea:		Establezimenduak:
Aktibitate Ekonomikoa:		
Azpiegiturak:		
Ingurumena:		

MUGATZE PLANOA

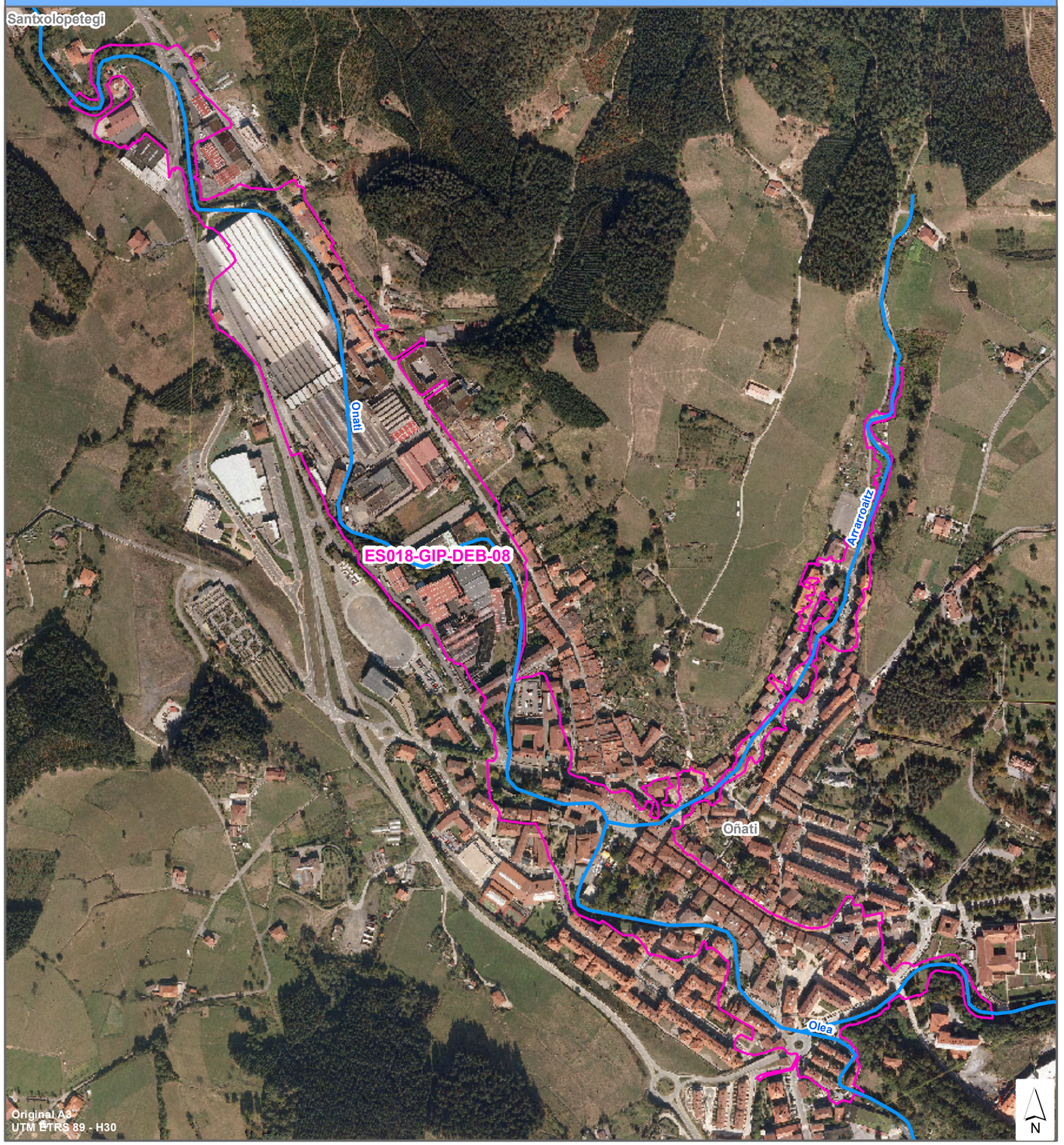

GOBIERNO DE ESPAÑA | MINISTERIO DE MEDIO AMBIENTE, Y MEDIO RURAL Y MARINO | CONFEDERACIÓN HIDROGRÁFICA DEL CANTÁBRICO

ura ur agentzia agencia vasca del agua

UHOLDE ARRISKU POTENTZIAL ESANGURATSUDUN AREA (U.A.P.E.A.)

Kantauri ekialdeko mugape hidrografikoan uholde arriskudun eremuen kartografia sistema nazionala

UAPEA Zenbaki Kodea: ES018-GIP-DEB-09

KOKAPEN PLANOA

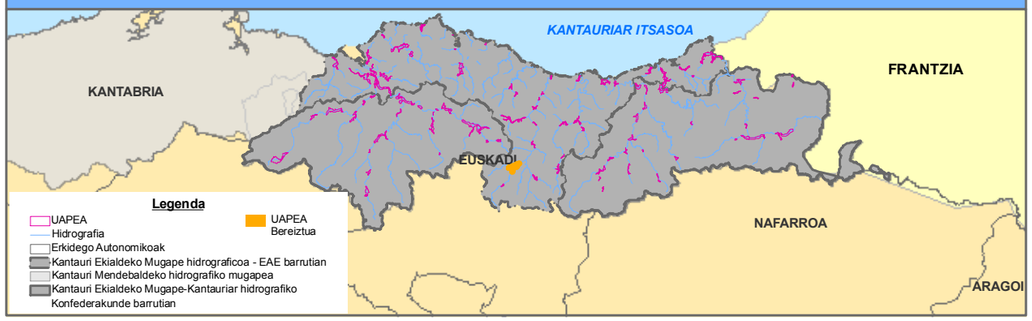

DATU FITXA

KOKAPEN DATUAK:	
Mugapea:	D.H. CANTÁBRICO ORIENTAL (CUENCAS INTERNAS)
Agintari Eskuduna:	AGENCIA VASCA DEL AGUA (URA)
Azpiarroa:	ES111R040010
Ibilgua:	DEBA Y ARAMAIO
Eragindako nukleoak:	ARRASATE-MONDRAGON
Udalerriak:	Arrasate-Mondragon
Probintzia / Lurralde Historikoa:	GIPUZKOA
Autonomi Erkidegoak:	EUSKADI

UHOLDE JATORRIA:	FLUVIAL

DATU HISTORIKOAK:	
Gertaera erregistratuak:	3
Urteak:	1834-1980-2006

ARRISKU POTENTZIALAREN INGURUKO DATUAK:			
Arrisku Area (Hª):	87,74		
Ibaibidearen Luzeera:	6,72		
ARRISKU MAILA			
Giza Osasuna:	X	SEVESO Industriak:	NO
Kultural Ondarea:		Establezimenduak:	
Aktibitate Ekonomikoa:			
Azpiegiturak:	X		
Ingurumena:			

MUGATZE PLANOA

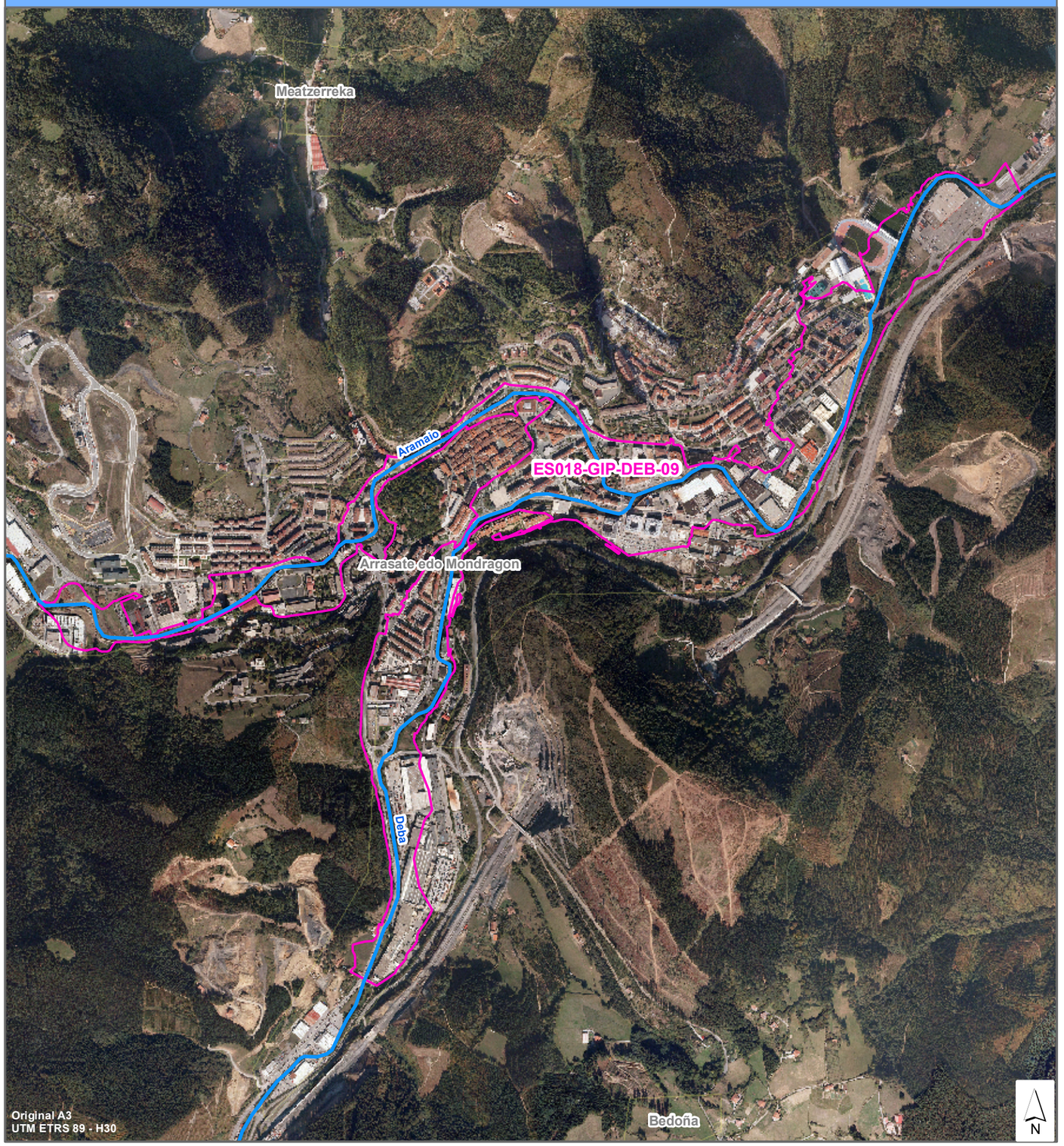

GOBIERNO DE ESPAÑA | MINISTERIO DE MEDIO AMBIENTE, Y MEDIO RURAL Y MARINO | CONFEDERACIÓN HIDROGRÁFICA DEL CANTÁBRICO

ura ur agentzia agencia vasca del agua

UHOLDE ARRISKU POTENTZIAL ESANGURATSUDUN AREA (U.A.P.E.A.)

Kantauri ekialdeko mugape hidrografikoan uholde arriskudun eremuen kartografia sistema nazionala

UAPEA Zenbaki Kodea: ES018-GIP-DEB-10

KOKAPEN PLANOA

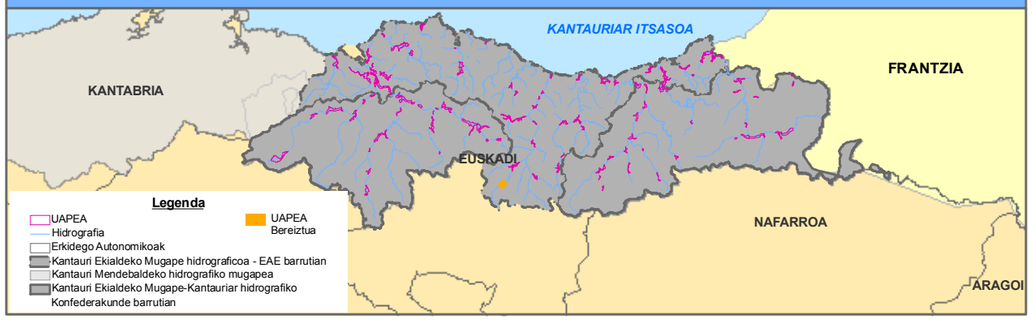

DATU FITXA

KOKAPEN DATUAK:	
Mugapea:	D.H. CANTÁBRICO ORIENTAL (CUENCAS INTERNAS)
Agintari Eskuduna:	AGENCIA VASCA DEL AGUA (URA)
Azpiarroa:	ES111R040010
Ibilgua:	DEBA
Eragindako nukleoak:	ESKORIATZA
Udalerriak:	Eskoriatza
Probintzia / Lurralde Historikoa:	GIPUZKOA
Autonomi Erkidegoak:	EUSKADI

UHOLDE JATORRIA:	FLUVIAL

DATU HISTORIKOAK:	
Gertaera erregistratuak:	3
Urteak:	1834-1981-1992

ARRISKU POTENTZIALAREN INGURUKO DATUAK:			
Arrisku Area (Hª):	12,41		
Ibaibidearen Luzeera:	1,99		
ARRISKU MAILA			
Giza Osasuna:	X	SEVESO Industriak:	NO
Kultural Ondarea:		Establezimenduak:	
Aktibitate Ekonomikoa:			
Azpiegiturak:			
Ingurumena:			

MUGATZE PLANOA



GOBIERNO DE ESPAÑA | MINISTERIO DE MEDIO AMBIENTE, Y MEDIO RURAL Y MARINO | CONFEDERACIÓN HIDROGRÁFICA DEL CANTÁBRICO

ura ur agentzia agencia vasca del agua

UHOLDE ARRISKU POTENTZIAL ESANGURATSUDUN AREA (U.A.P.E.A.)

Kantauri ekialdeko mugape hidrografikoan uholde arriskudun eremuen kartografia sistema nazionala

UAPEA Zenbaki Kodea: ES018-GIP-OIA-01

KOKAPEN PLANOA

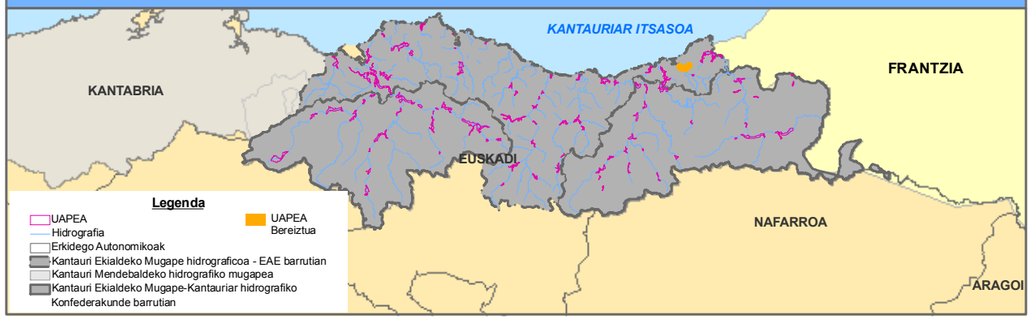

DATU FITXA

KOKAPEN DATUAK:	
Mugapea:	D.H. CANTÁBRICO ORIENTAL (CUENCAS INTERNAS)
Agintari Eskuduna:	AGENCIA VASCA DEL AGUA (URA)
Azpiarroa:	ES111R014010_ES111T014010
Ibilgua:	OIARTZUN Y LARZABAL
Eragindako nukleoak:	OIARTZUN/ERRENTERIA
Udalerriak:	Oiartzun \ Errenteria
Probintzia / Lurralde Historikoa:	GIPUZKOA
Autonomi Erkidegoak:	EUSKADI

UHOLDE JATORRIA:	FLUVIAL

DATU HISTORIKOAK:	
Gertaera erregistratuak:	12
Urteak:	1915-1917-1918-1932-1933-1949-1953-1981-1997-2002-2007

ARRISKU POTENTZIALAREN INGURUKO DATUAK:		
Arrisku Area (Hª):	50,04	
Ibaibidearen Luzeera:	4,26	
ARRISKU MAILA		
Giza Osasuna:	X	SEVESO Industriak: NO
Kultural Ondarea:		Establezimenduak:
Aktibitate Ekonomikoa:		
Azpiegiturak:	X	
Ingurumena:		

MUGATZE PLANOA

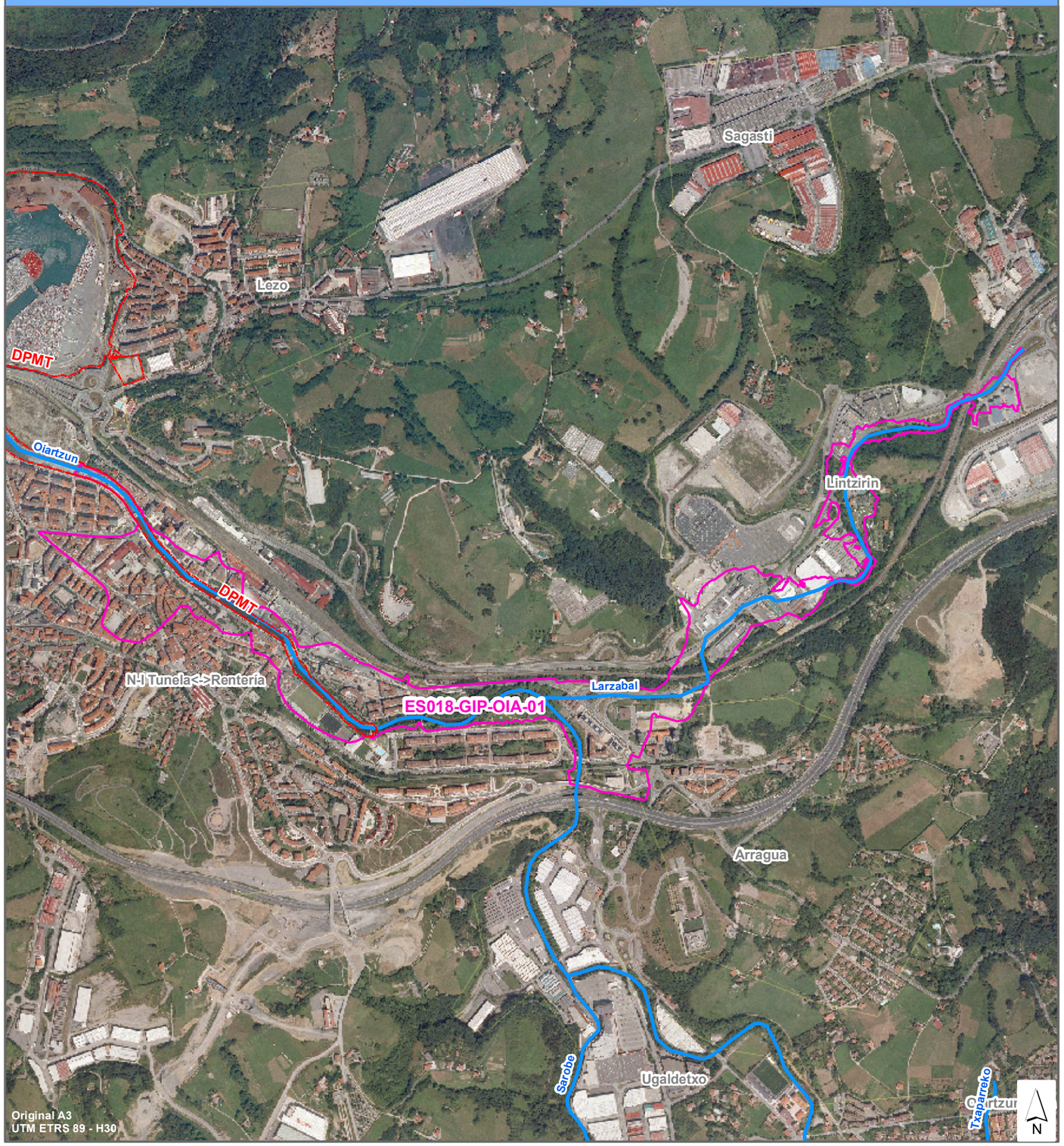

GOBIERNO DE ESPAÑA | MINISTERIO DE MEDIO AMBIENTE, Y MEDIO RURAL Y MARINO | CONFEDERACIÓN HIDROGRÁFICA DEL CANTÁBRICO

ura ur agentzia agencia vasca del agua

UHOLDE ARRISKU POTENTZIAL ESANGURATSUDUN AREA (U.A.P.E.A.)

Kantauri ekialdeko mugape hidrografikoan uholde arriskudun eremuen kartografia sistema nazionala

UAPEA Zenbaki Kodea: ES018-GIP-OIA-02

KOKAPEN PLANOA

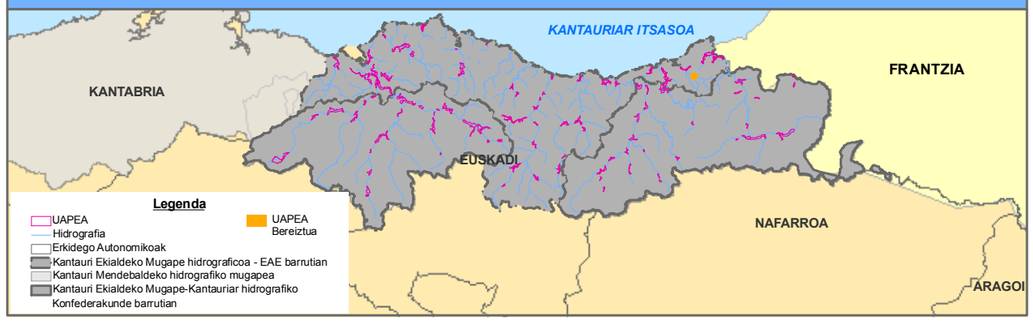

DATU FITXA

KOKAPEN DATUAK:	
Mugapea:	D.H. CANTÁBRICO ORIENTAL (CUENCAS INTERNAS)
Agintari Eskuduna:	AGENCIA VASCA DEL AGUA (URA)
Azpiarroa:	ES111R014010
Ibilgua:	OIARTZUN
Eragindako nukleoak:	OIARTZUN
Udalerriak:	Oiartzun
Probintzia / Lurralde Historikoa:	GIPUZKOA
Autonomi Erkidegoak:	EUSKADI

UHOLDE JATORRIA:	FLUVIAL

DATU HISTORIKOAK:	
Gertaera erregistratuak:	7
Urteak:	1915-1918-1932-1933-1981-2002-2007

ARRISKU POTENTZIALAREN INGURUKO DATUAK:			
Arrisku Area (Hª):	7,83		
Ibaibidearen Luzeera:	1,19		
ARRISKU MAILA			
Giza Osasuna:	X	SEVESO Industriak:	NO
Kultural Ondarea:		Establezimenduak:	
Aktibitate Ekonomikoa:			
Azpiegiturak:			
Ingurumena:			

MUGATZE PLANOA

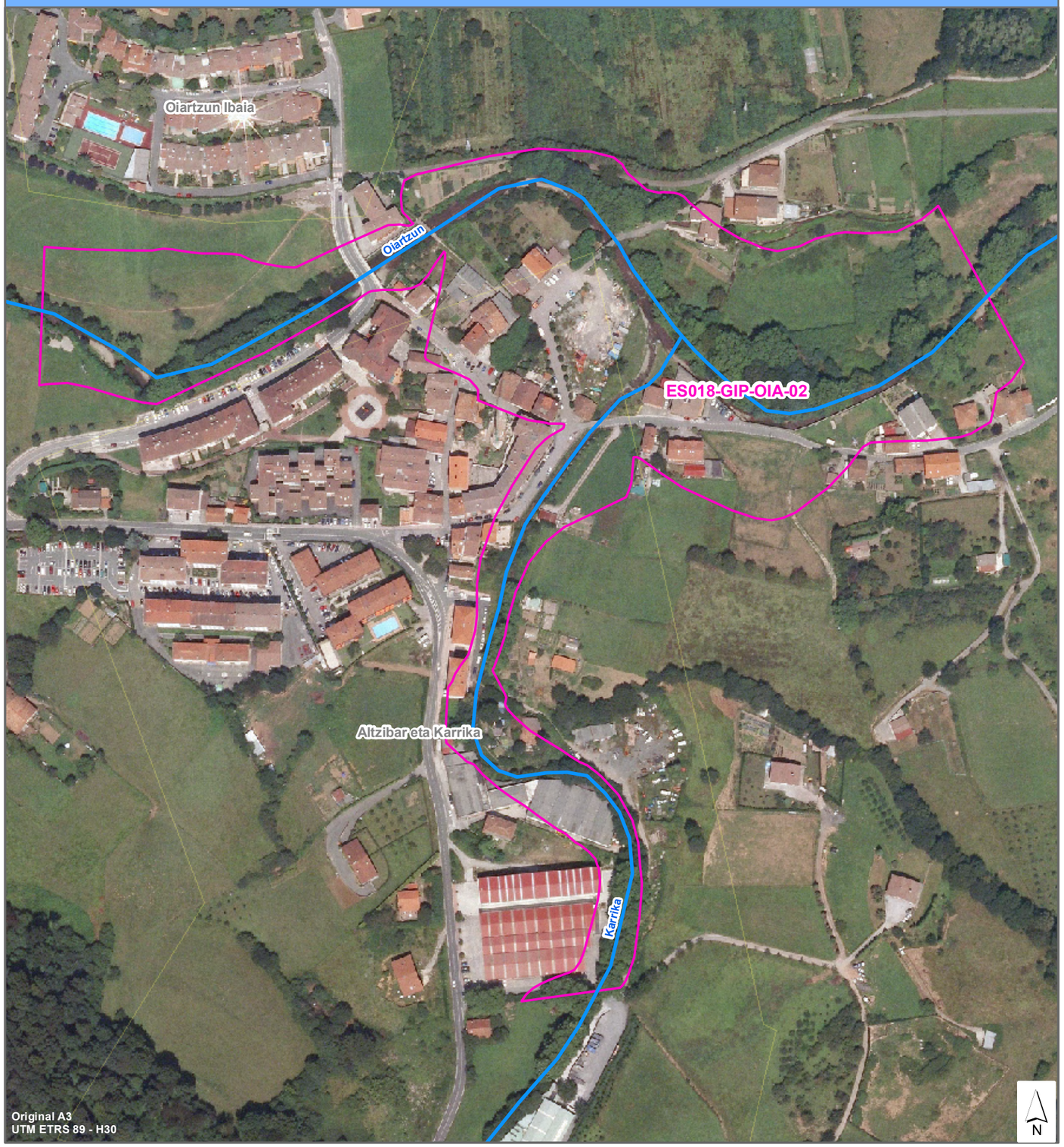

GOBIERNO DE ESPAÑA | MINISTERIO DE MEDIO AMBIENTE, Y MEDIO RURAL Y MARINO | CONFEDERACIÓN HIDROGRÁFICA DEL CANTÁBRICO

ura ur agentzia agencia vasca del agua

UHOLDE ARRISKU POTENTZIAL ESANGURATSUDUN AREA (U.A.P.E.A.)

Kantauri ekialdeko mugape hidrografikoan uholde arriskudun eremuen kartografia sistema nazionala

UAPEA Zenbaki Kodea: ES018-GIP-ORI-01

KOKAPEN PLANOA

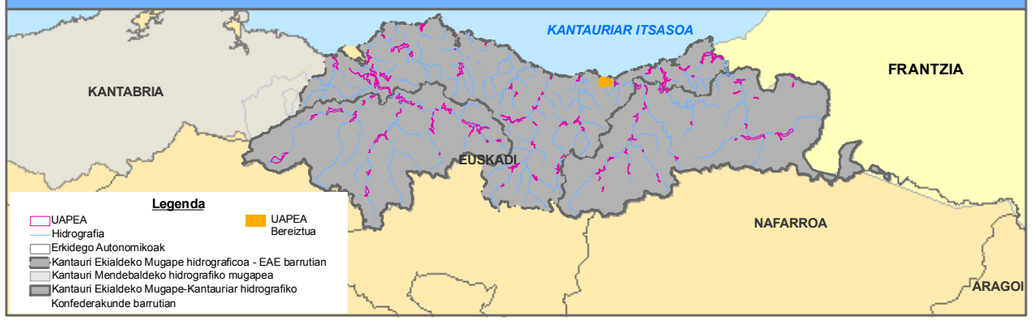

DATU FITXA

KOKAPEN DATUAK:	
Mugapea:	D.H. CANTÁBRICO ORIENTAL (CUENCAS INTERNAS)
Agintari Eskuduna:	AGENCIA VASCA DEL AGUA (URA)
Azpiarroa:	ES111T028010
Ibilgua:	IÑURRITZA
Eragindako nukleoak:	ZARAUTZ
Udalerriak:	Zarautz
Probintzia / Lurralde Historikoa:	GIPUZKOA
Autonomi Erkidegoak:	EUSKADI

UHOLDE JATORRIA:	FLUVIAL

DATU HISTORIKOAK:	
Gertaera erregistratuak:	5
Urteak:	1979-1993-1997-2002-2007

ARRISKU POTENTZIALAREN INGURUKO DATUAK:			
Arrisku Area (Hª):	171,47		
Ibaibidearen Luzeera:	4,03		
ARRISKU MAILA			
Giza Osasuna:	X	SEVESO Industriak:	NO
Kultural Ondarea:		Establezimenduak:	
Aktibitate Ekonomikoa:			
Azpiegiturak:	X		
Ingurumena:			

MUGATZE PLANOA

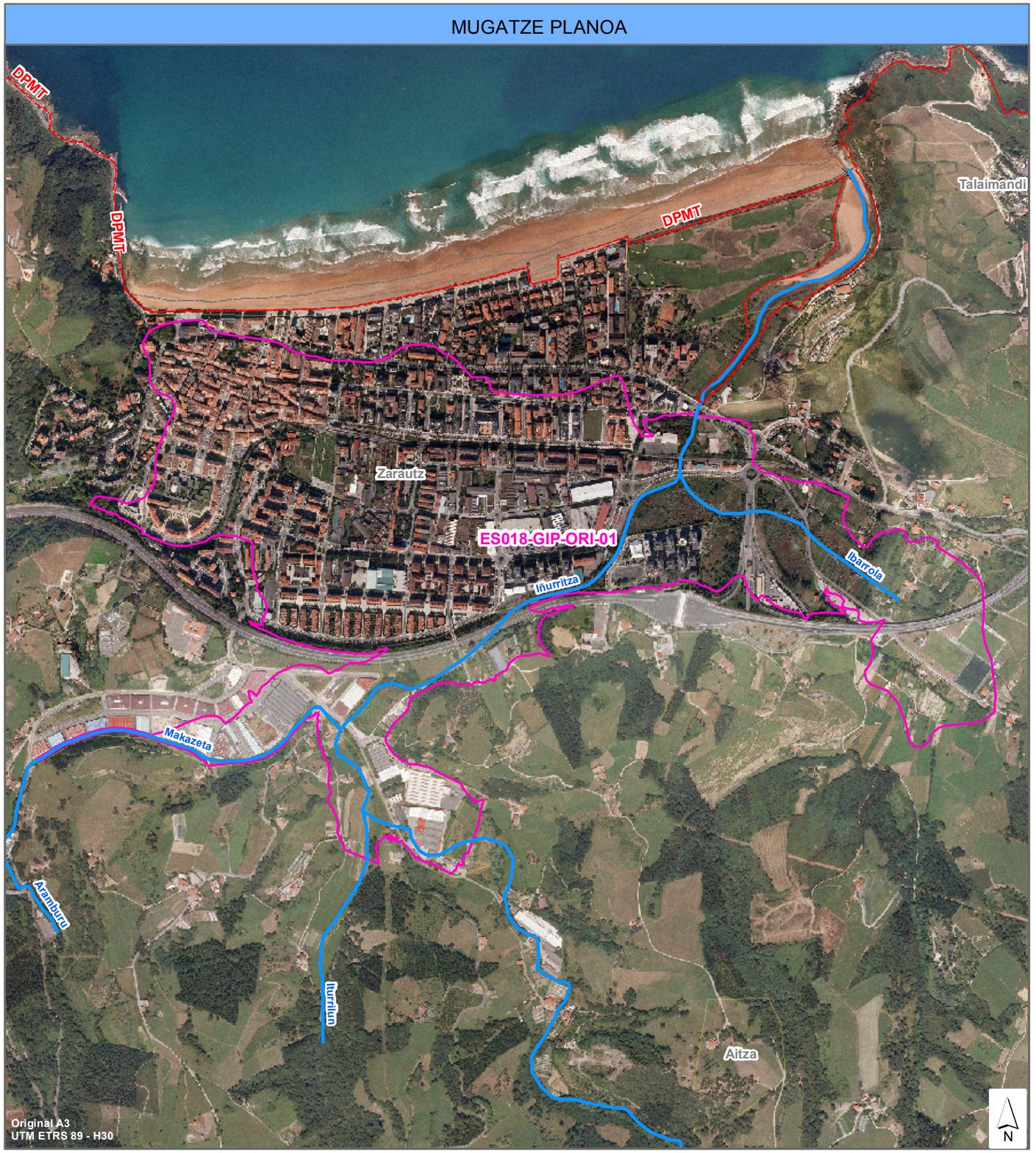

GOBIERNO DE ESPAÑA | MINISTERIO DE MEDIO AMBIENTE, Y MEDIO RURAL Y MARINO | CONFEDERACIÓN HIDROGRÁFICA DEL CANTÁBRICO

ura ur agentzia agencia vasca del agua

UHOLDE ARRISKU POTENTZIAL ESANGURATSUDUN AREA (U.A.P.E.A.)

Kantauri ekialdeko mugape hidrografikoan uholde arriskudun eremuen kartografia sistema nazionala

UAPEA Zenbaki Kodea: ES018-GIP-ORI-02

KOKAPEN PLANOA

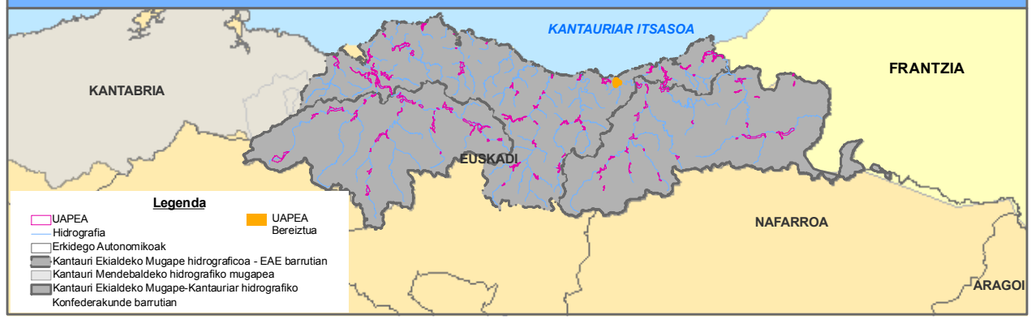

DATU FITXA

KOKAPEN DATUAK:	
Mugapea:	D.H. CANTÁBRICO ORIENTAL (CUENCAS INTERNAS)
Agintari Eskuduna:	AGENCIA VASCA DEL AGUA (URA)
Azpiarroa:	ES111R029010_ES111T034010
Ibilgua:	ORIA Y ALTXERRI
Eragindako nukleoak:	ORIO
Udalerriak:	Orio
Probintzia / Lurralde Historikoa:	GIPUZKOA
Autonomi Erkidegoak:	EUSKADI

UHOLDE JATORRIA:	FLUVIAL

DATU HISTORIKOAK:	
Gertaera erregistratuak:	4
Urteak:	1926-1953-1981-2003

ARRISKU POTENTZIALAREN INGURUKO DATUAK:			
Arrisku Area (Hª):	62,3		
Ibaibidearen Luzeera:	2,75		
ARRISKU MAILA			
Giza Osasuna:	X	SEVESO Industriak:	NO
Kultural Ondarea:		Establezimenduak:	
Aktibitate Ekonomikoa:			
Azpiegiturak:	X		
Ingurumena:			

MUGATZE PLANOA

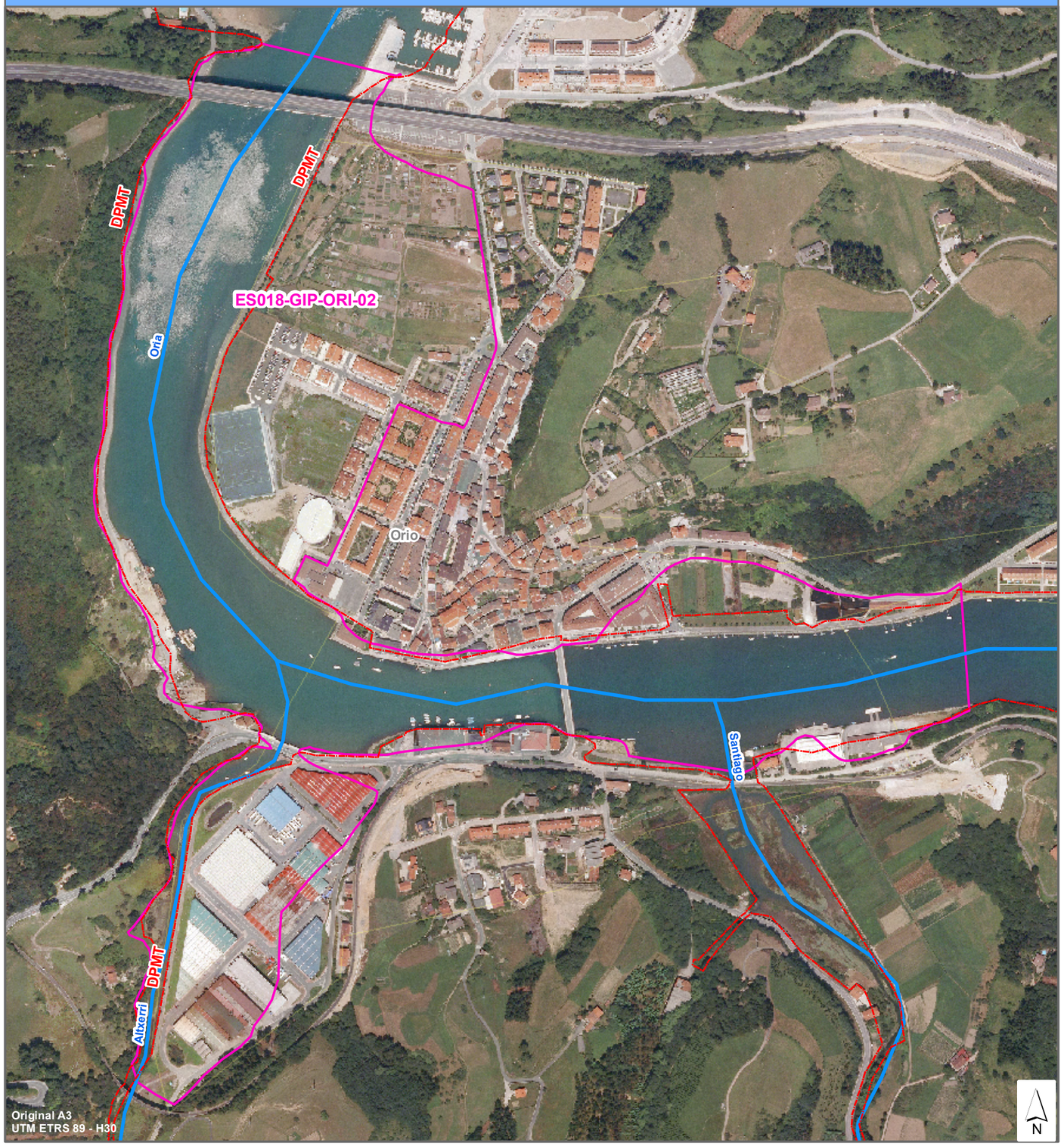

GOBIERNO DE ESPAÑA · MINISTERIO DE MEDIO AMBIENTE, Y MEDIO RURAL Y MARINO · CONFEDERACIÓN HIDROGRÁFICA DEL CANTÁBRICO

ura ur agentzia agencia vasca del agua

UHOLDE ARRISKU POTENTZIAL ESANGURATSUDUN AREA (U.A.P.E.A.)

Kantauri ekialdeko mugape hidrografikoan uholde arriskudun eremuen kartografia sistema nazionala

UAPEA Zenbaki Kodea: ES018-GIP-URO-01

KOKAPEN PLANOA

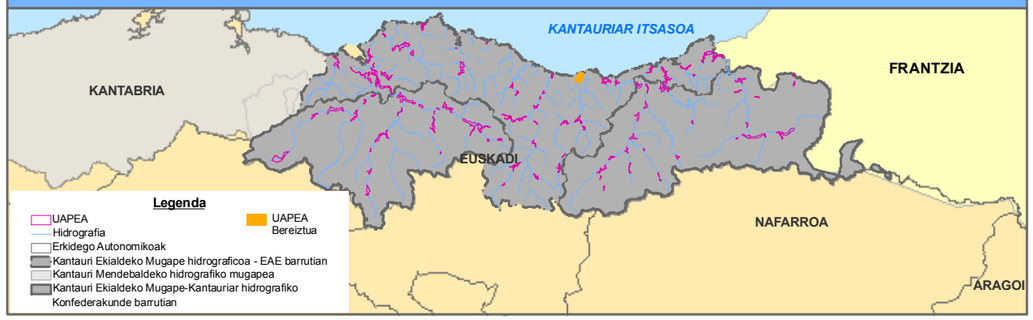

DATU FITXA

KOKAPEN DATUAK:	
Mugapea:	D.H. CANTÁBRICO ORIENTAL (CUENCAS INTERNAS)
Agintari Eskuduna:	AGENCIA VASCA DEL AGUA (URA)
Azpiarroa:	ES111R034040_ES111T034010
Ibilgua:	LARRAONDO
Eragindako nukleoak:	ZUMAIA
Udalerriak:	Zumaia
Probintzia / Lurralde Historikoa:	GIPUZKOA
Autonomi Erkidegoak:	EUSKADI

UHOLDE JATORRIA:	FLUVIAL

DATU HISTORIKOAK:	
Gertaera erregistratuak:	1
Urteak:	1993

ARRISKU POTENTZIALAREN INGURUKO DATUAK:		
Arrisku Area (Hª):	39,98	
Ibaibidearen Luzeera:	3,47	
ARRISKU MAILA		
Giza Osasuna:	X	SEVESO Industriak: NO
Kultural Ondarea:		Establezimenduak:
Aktibitate Ekonomikoa:		
Azpiegiturak:	X	
Ingurumena:		

MUGATZE PLANOA

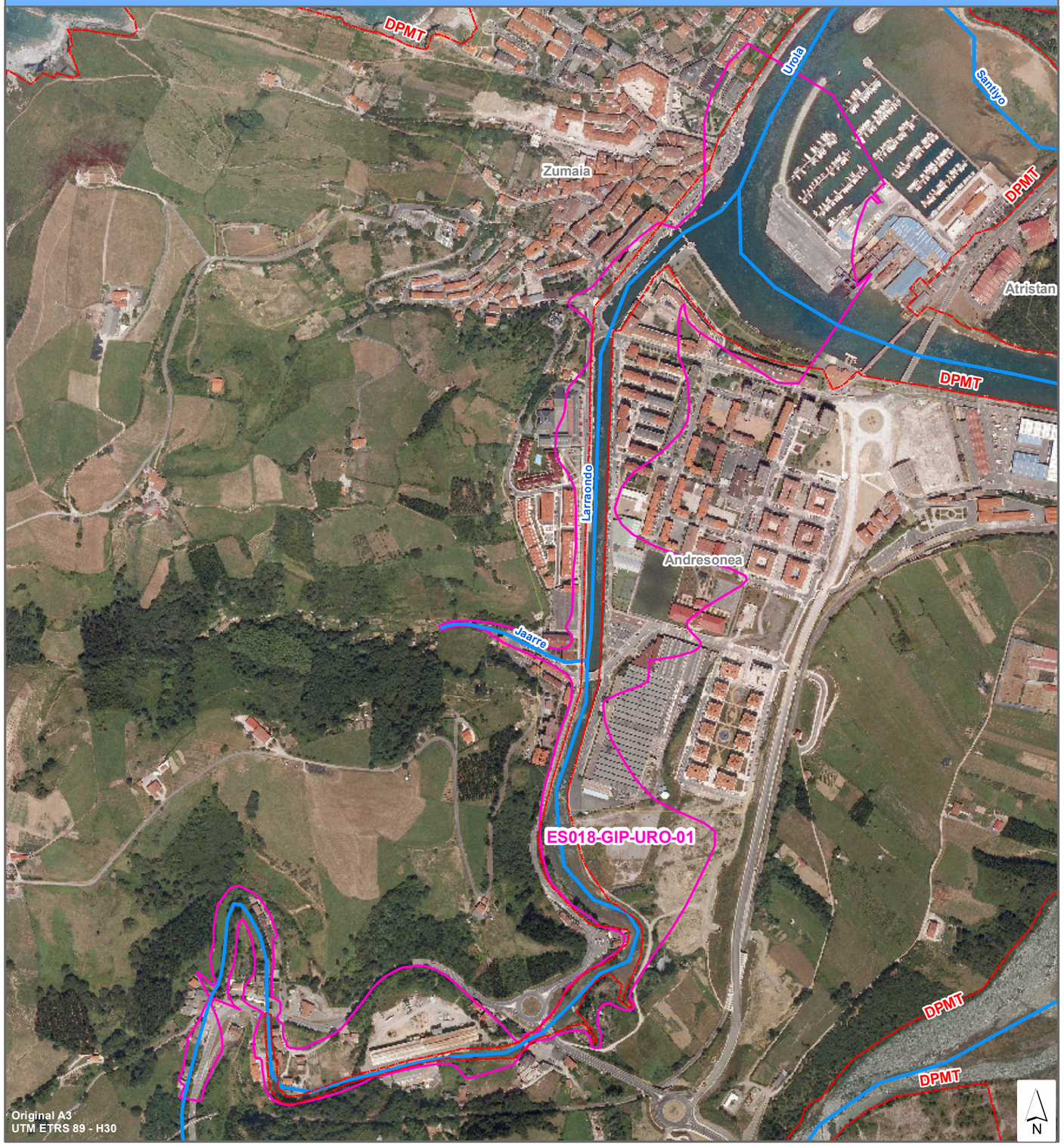

GOBIERNO DE ESPAÑA · MINISTERIO DE MEDIO AMBIENTE, Y MEDIO RURAL Y MARINO · CONFEDERACIÓN HIDROGRÁFICA DEL CANTÁBRICO

ura ur agentzia agencia vasca del agua

UHOLDE ARRISKU POTENTZIAL ESANGURATSUDUN AREA (U.A.P.E.A.)

Kantauri ekialdeko mugape hidrografikoan uholde arriskudun eremuen kartografia sistema nazionala

UAPEA Zenbaki Kodea: ES018-GIP-URO-02

KOKAPEN PLANOA

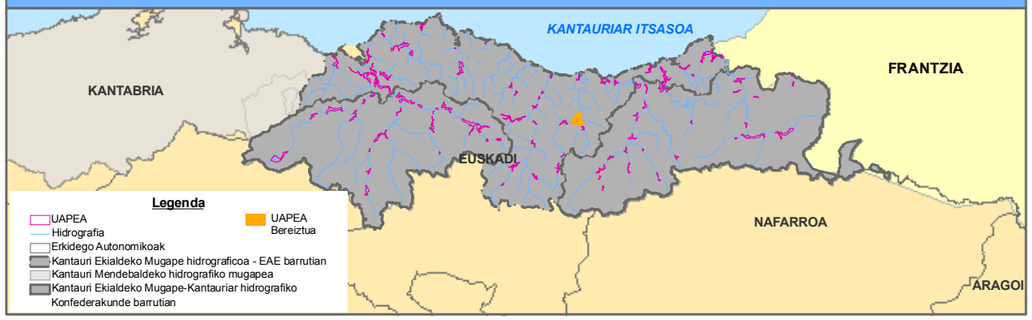

DATU FITXA

KOKAPEN DATUAK:	
Mugapea:	D.H. CANTÁBRICO ORIENTAL (CUENCAS INTERNAS)
Agintari Eskuduna:	AGENCIA VASCA DEL AGUA (URA)
Azpiarroa:	ES111R032010_ES111R032020_ES111R034010
Ibilgua:	UROLA
Eragindako nukleoak:	AZPEITIA
Udalerriak:	Azpeitia
Probintzia / Lurralde Historikoa:	GIPUZKOA
Autonomi Erkidegoak:	EUSKADI

UHOLDE JATORRIA:	FLUVIAL

DATU HISTORIKOAK:	
Gertaera erregistratuak:	5
Urteak:	1593-1932-1953-1980-1981

ARRISKU POTENTZIALAREN INGURUKO DATUAK:			
Arrisku Area (Hª):	88,91		
Ibaibidearen Luzeera:	5,36		
ARRISKU MAILA			
Giza Osasuna:	X	SEVESO Industriak:	NO
Kultural Ondarea:		Establezimenduak:	
Aktibitate Ekonomikoa:			
Azpiegiturak:	X		
Ingurumena:			

MUGATZE PLANOA

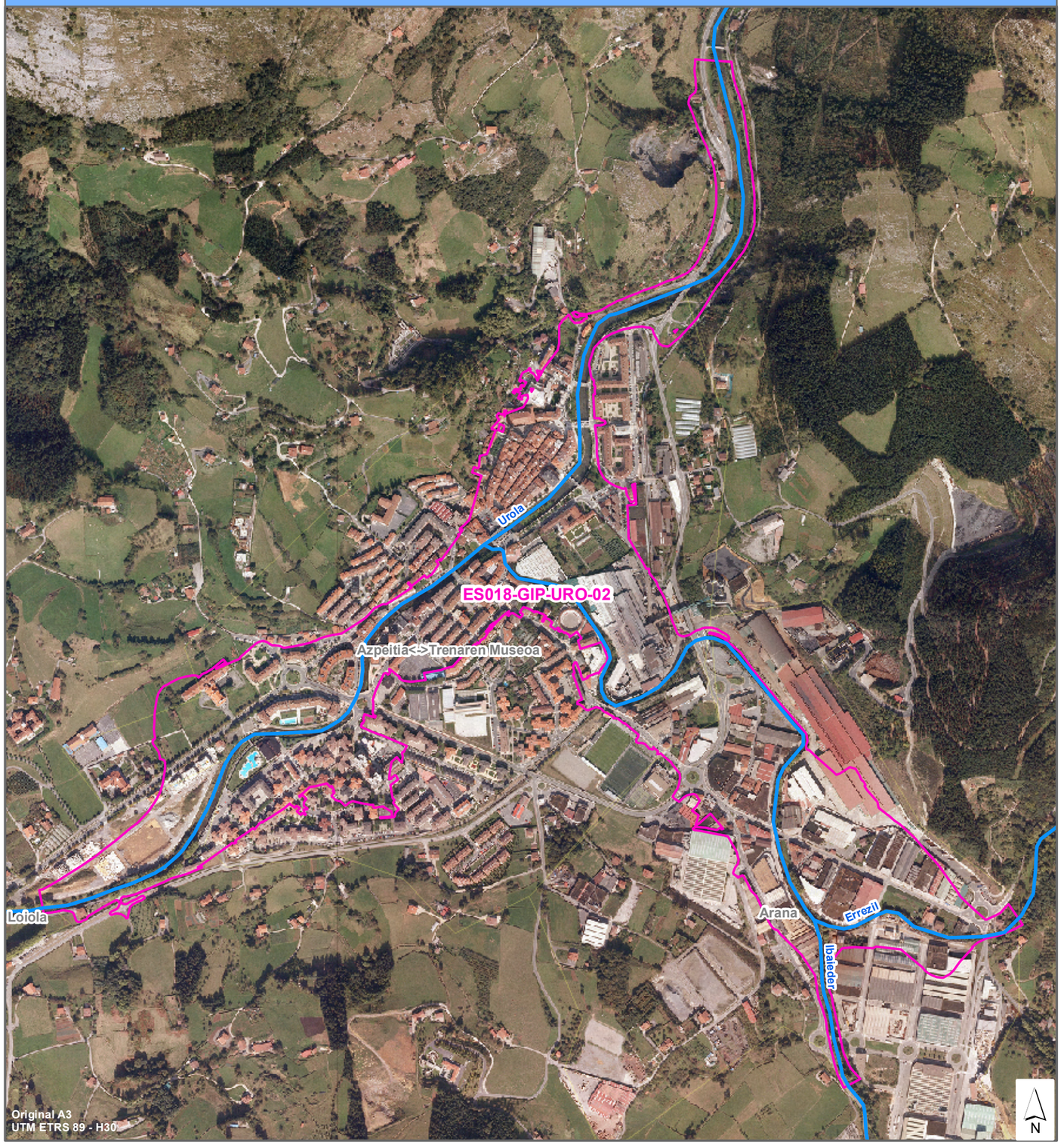

GOBIERNO DE ESPAÑA | MINISTERIO DE MEDIO AMBIENTE, Y MEDIO RURAL Y MARINO | CONFEDERACIÓN HIDROGRÁFICA DEL CANTÁBRICO

ura ur agentzia agencia vasca del agua

UHOLDE ARRISKU POTENTZIAL ESANGURATSUDUN AREA (U.A.P.E.A.)

Kantauri ekialdeko mugape hidrografikoan uholde arriskudun eremuen kartografia sistema nazionala

UAPEA Zenbaki Kodea: ES018-GIP-URO-03

KOKAPEN PLANOA

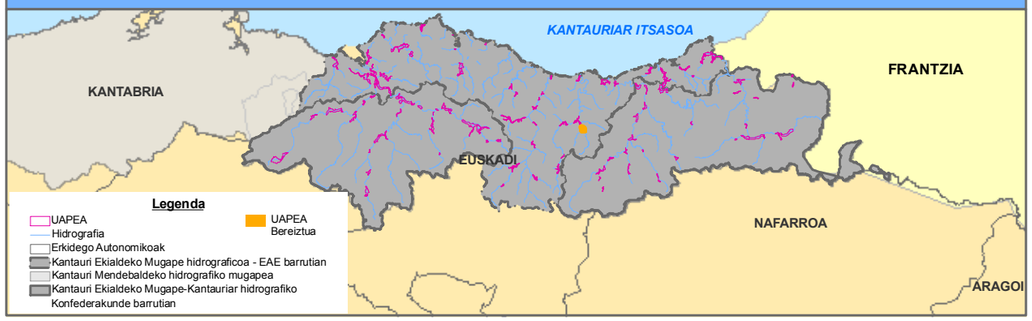

DATU FITXA

KOKAPEN DATUAK:	
Mugapea:	D.H. CANTÁBRICO ORIENTAL (CUENCAS INTERNAS)
Agintari Eskuduna:	AGENCIA VASCA DEL AGUA (URA)
Azpiarroa:	ES111R031020_ES111R032020
Ibilgua:	IBAIEDER
Eragindako nukleoak:	URRESTILLA
Udalerriak:	Urrestilla
Probintzia / Lurralde Historikoa:	GIPUZKOA
Autonomi Erkidegoak:	EUSKADI

UHOLDE JATORRIA:	FLUVIAL

DATU HISTORIKOAK:	
Gertaera erregistratuak:	5
Urteak:	1593-1932-1953-1980-1981

ARRISKU POTENTZIALAREN INGURUKO DATUAK:			
Arrisku Area (Hª):	24,74		
Ibaibidearen Luzeera:	2,57		
ARRISKU MAILA			
Giza Osasuna:	X	SEVESO Industriak:	NO
Kultural Ondarea:		Establezimenduak:	
Aktibitate Ekonomikoa:			
Azpiegiturak:	X		
Ingurumena:			

MUGATZE PLANOA

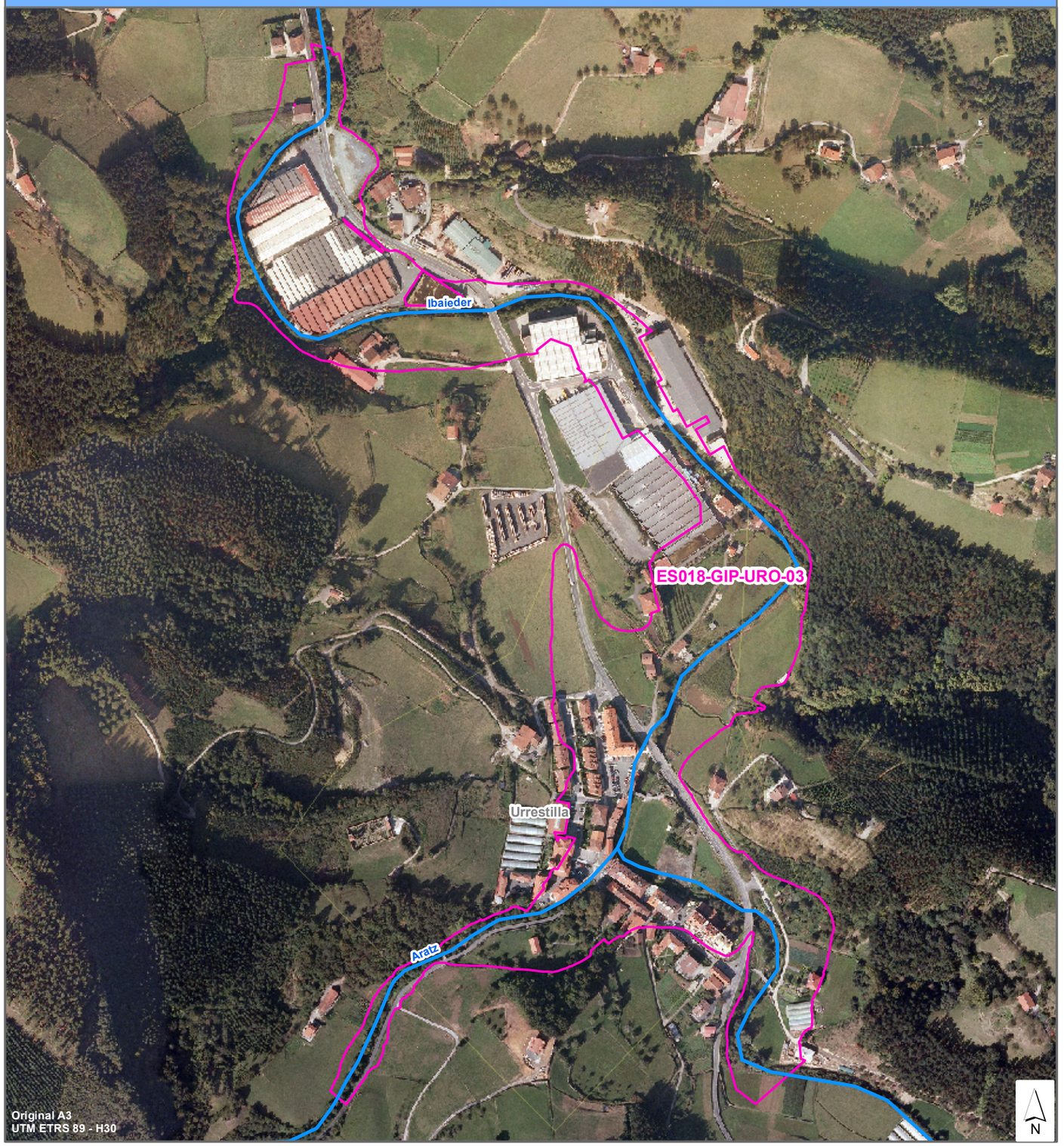

GOBIERNO DE ESPAÑA | MINISTERIO DE MEDIO AMBIENTE, Y MEDIO RURAL Y MARINO | CONFEDERACIÓN HIDROGRÁFICA DEL CANTÁBRICO

ura ur agentzia agencia vasca del agua

UHOLDE ARRISKU POTENTZIAL ESANGURATSUDUN AREA (U.A.P.E.A.)

Kantauri ekialdeko mugape hidrografikoan uholde arriskudun eremuen kartografia sistema nazionala

UAPEA Zenbaki Kodea: ES018-GIP-URO-04

KOKAPEN PLANOA

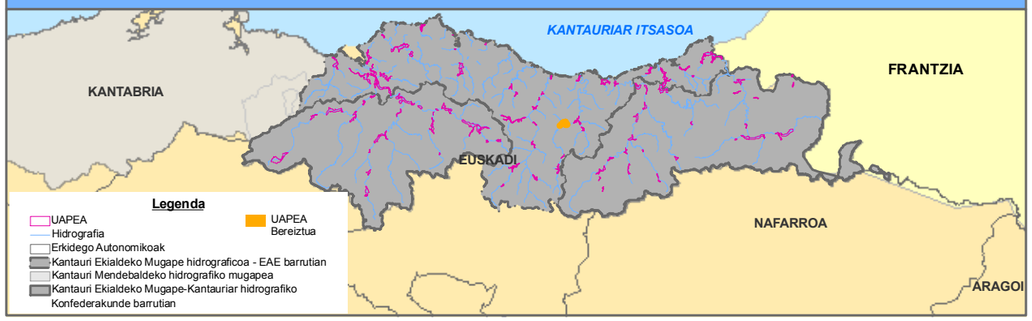

DATU FITXA

KOKAPEN DATUAK:	
Mugapea:	D.H. CANTÁBRICO ORIENTAL (CUENCAS INTERNAS)
Agintari Eskuduna:	AGENCIA VASCA DEL AGUA (URA)
Azpiarroa:	ES111R030030_ES111R032010
Ibilgua:	UROLA
Eragindako nukleoak:	AZKOITIA
Udalerriak:	Azkoitia
Probintzia / Lurralde Historikoa:	GIPUZKOA
Autonomi Erkidegoak:	EUSKADI

UHOLDE JATORRIA:	FLUVIAL

DATU HISTORIKOAK:	
Gertaera erregistratuak:	2
Urteak:	1926-1983

ARRISKU POTENTZIALAREN INGURUKO DATUAK:			
Arrisku Area (Hª):	56,37		
Ibaibidearen Luzeera:	5,02		
ARRISKU MAILA			
Giza Osasuna:	X	SEVESO Industriak:	NO
Kultural Ondarea:		Establezimenduak:	
Aktibitate Ekonomikoa:			
Azpiegiturak:	X		
Ingurumena:			

MUGATZE PLANOA

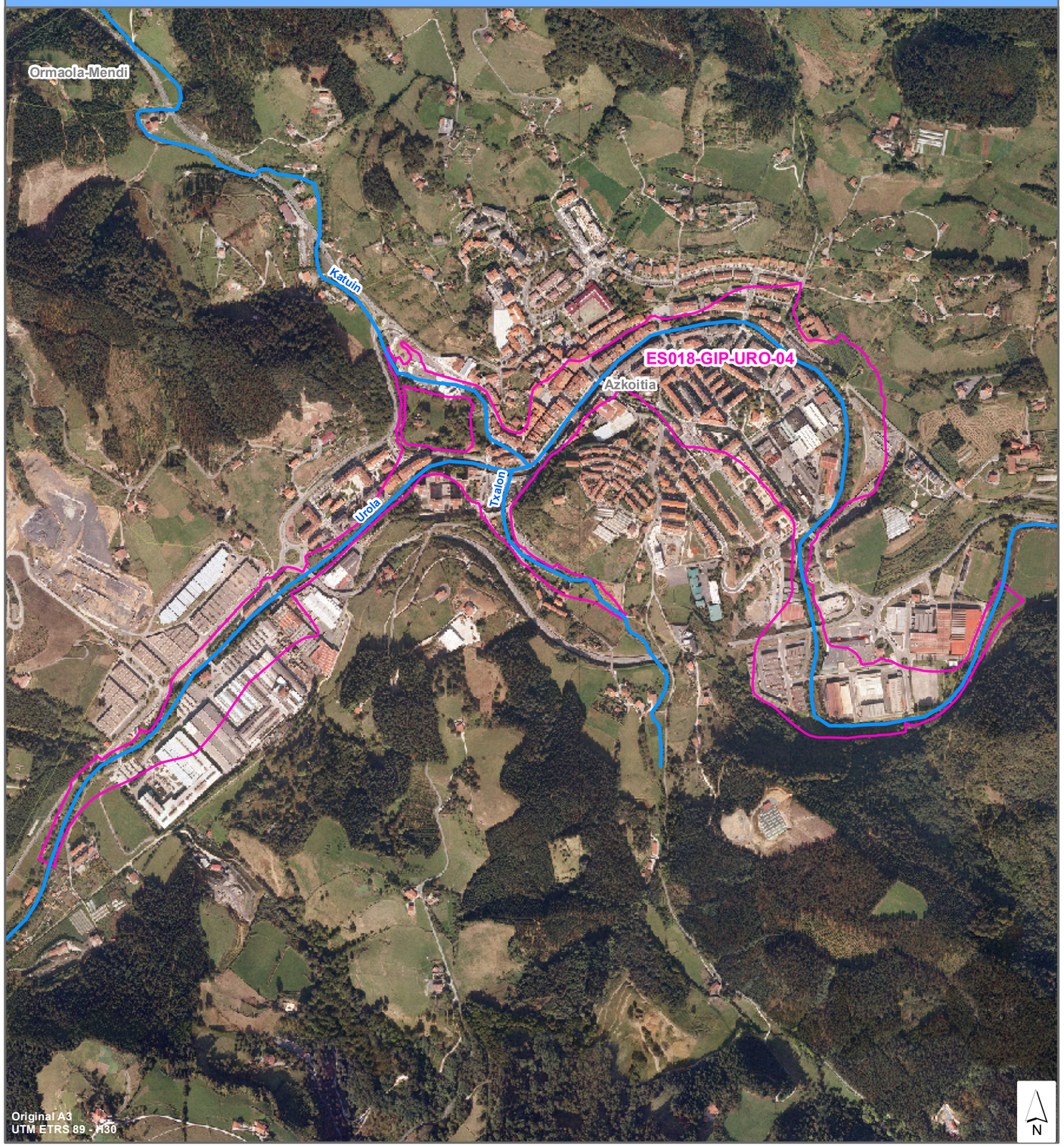

GOBIERNO DE ESPAÑA · MINISTERIO DE MEDIO AMBIENTE, Y MEDIO RURAL Y MARINO · CONFEDERACIÓN HIDROGRÁFICA DEL CANTÁBRICO

ura · ur agentzia · agencia vasca del agua

UHOLDE ARRISKU POTENTZIAL ESANGURATSUDUN AREA (U.A.P.E.A.)

Kantauri ekialdeko mugape hidrografikoan uholde arriskudun eremuen kartografia sistema nazionala

UAPEA Zenbaki Kodea: ES018-GIP-URO-05

KOKAPEN PLANOA

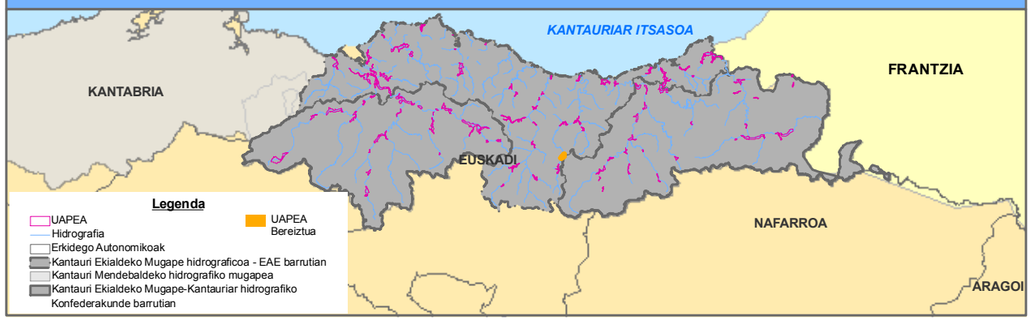

DATU FITXA

KOKAPEN DATUAK:	
Mugapea:	D.H. CANTÁBRICO ORIENTAL (CUENCAS INTERNAS)
Agintari Eskuduna:	AGENCIA VASCA DEL AGUA (URA)
Azpiarroa:	ES111R030020
Ibilgua:	UROLA
Eragindako nukleoak:	ZUMARRAGA/URRETXU
Udalerriak:	Zumarraga \ Urretxu
Probintzia / Lurralde Historikoa:	GIPUZKOA
Autonomi Erkidegoak:	EUSKADI

UHOLDE JATORRIA:	FLUVIAL

DATU HISTORIKOAK:	
Gertaera erregistratuak:	3
Urteak:	1988-1992-2006

ARRISKU POTENTZIALAREN INGURUKO DATUAK:		
Arrisku Area (Hª):	9,99	
Ibaibidearen Luzeera:	1,53	
ARRISKU MAILA		
Giza Osasuna:	X	SEVESO Industriak: NO
Kultural Ondarea:		Establezimenduak:
Aktibitate Ekonomikoa:		
Azpiegiturak:		
Ingurumena:		

MUGATZE PLANOA



GOBIERNO DE ESPAÑA | MINISTERIO DE MEDIO AMBIENTE, Y MEDIO RURAL Y MARINO | CONFEDERACIÓN HIDROGRÁFICA DEL CANTÁBRICO

ura ur agentzia agencia vasca del agua

UHOLDE ARRISKU POTENTZIAL ESANGURATSUDUN AREA (U.A.P.E.A.)

Kantauri ekialdeko mugape hidrografikoan uholde arriskudun eremuen kartografia sistema nazionala

UAPEA Zenbaki Kodea: ES018-GIP-URO-06

KOKAPEN PLANOA

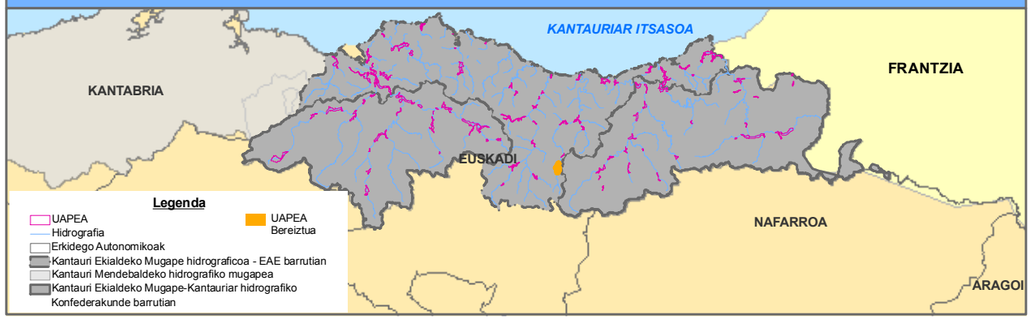

DATU FITXA

KOKAPEN DATUAK:	
Mugapea:	D.H. CANTÁBRICO ORIENTAL (CUENCAS INTERNAS)
Agintari Eskuduna:	AGENCIA VASCA DEL AGUA (URA)
Azpiarroa:	ES111R030020
Ibilgua:	UROLA
Eragindako nukleoak:	LEGAZPI
Udalerriak:	Legazpi
Probintzia / Lurralde Historikoa:	GIPUZKOA
Autonomi Erkidegoak:	EUSKADI

UHOLDE JATORRIA:	FLUVIAL

DATU HISTORIKOAK:	
Gertaera erregistratuak:	4
Urteak:	1593-1594-1977-1981

ARRISKU POTENTZIALAREN INGURUKO DATUAK:			
Arrisku Area (Hª):	49,62		
Ibaibidearen Luzeera:	4,73		
ARRISKU MAILA			
Giza Osasuna:	X	SEVESO Industriak:	NO
Kultural Ondarea:		Establezimenduak:	
Aktibitate Ekonomikoa:			
Azpiegiturak:			
Ingurumena:			

MUGATZE PLANOA

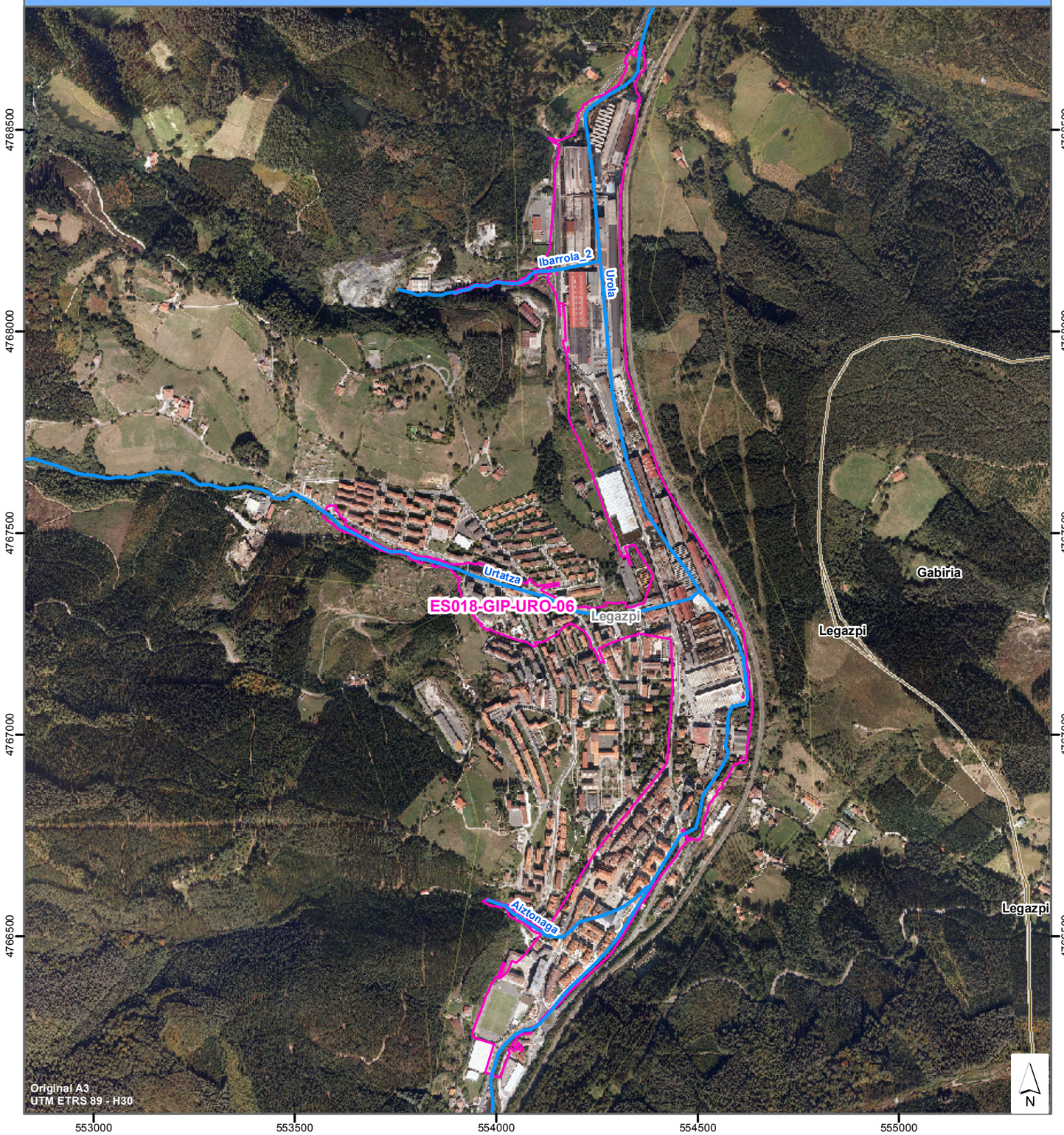

GOBIERNO DE ESPAÑA | MINISTERIO DE MEDIO AMBIENTE, Y MEDIO RURAL Y MARINO | CONFEDERACIÓN HIDROGRÁFICA DEL CANTÁBRICO

ura ur agentzia agencia vasca del agua

UHOLDE ARRISKU POTENTZIAL ESANGURATSUDUN AREA (U.A.P.E.A.)

Kantauri ekialdeko mugape hidrografikoan uholde arriskudun eremuen kartografia sistema nazionala

UAPEA Zenbaki Kodea: ES018-GIP-URU-01

KOKAPEN PLANOA

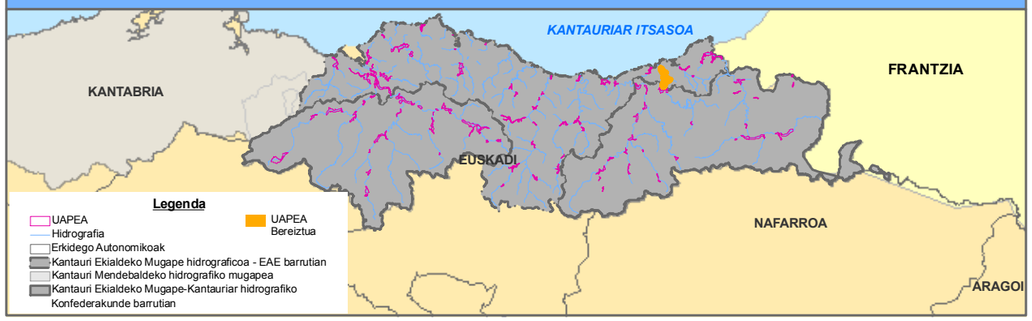

DATU FITXA

KOKAPEN DATUAK:	
Mugapea:	D.H. CANTÁBRICO ORIENTAL (CUENCAS INTERNAS)
Agintari Eskuduna:	AGENCIA VASCA DEL AGUA (URA)
Azpiarroa:	ES111T018010
Ibilgua:	URUMEA
Eragindako nukleoak:	HERNANI/ASTIGARRAGA/DONOSTIA-SAN SEBASTIAN
Udalerriak:	Hernani \ Astigarraga \ Donostia-San Sebastian
Probintzia / Lurralde Historikoa:	GIPUZKOA
Autonomi Erkidegoak:	EUSKADI

UHOLDE JATORRIA:	FLUVIAL

DATU HISTORIKOAK:	
Gertaera erregistratuak:	24
Urteak:	1684-1688-1915-1918-1926-1932-1933-1949-1953-1979-1980-1981-1983-1992-

ARRISKU POTENTZIALAREN INGURUKO DATUAK:		
Arrisku Area (Hª):	279,48	
Ibaibidearen Luzeera:	17,04	
ARRISKU MAILA		
Giza Osasuna:	X	SEVESO Industriak: NO
Kultural Ondarea:		Establezimenduak:
Aktibitate Ekonomikoa:		
Azpiegiturak:	X	
Ingurumena:		

MUGATZE PLANOA

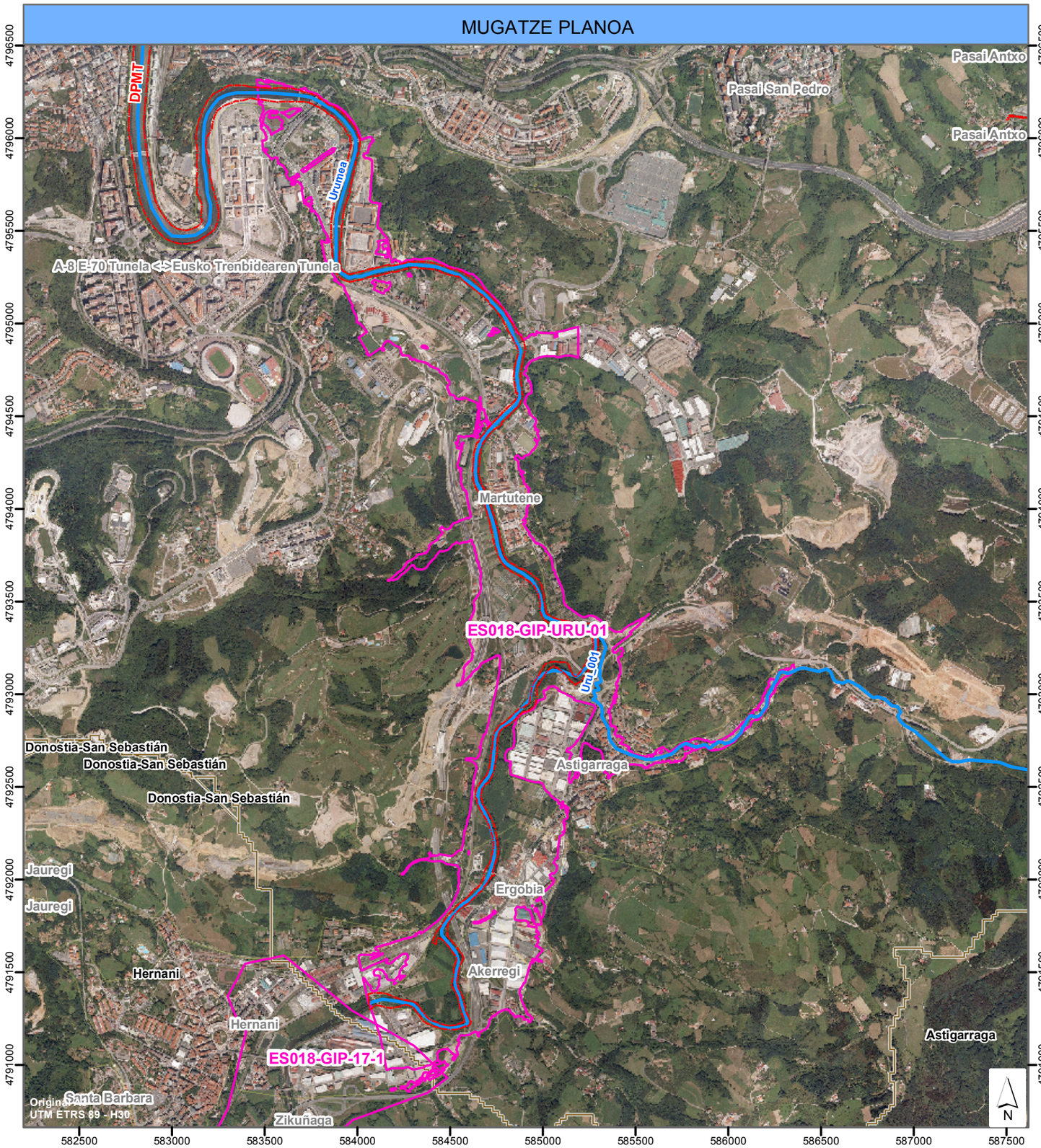

GOBIERNO DE ESPAÑA | MINISTERIO DE MEDIO AMBIENTE, Y MEDIO RURAL Y MARINO | CONFEDERACIÓN HIDROGRÁFICA DEL CANTÁBRICO

ura ur agentzia agencia vasca del agua

UHOLDE ARRISKU POTENTZIAL ESANGURATSUDUN AREA (U.A.P.E.A.)

Kantauri ekialdeko mugape hidrografikoan uholde arriskudun eremuen kartografia sistema nazionala

UAPEA Zenbaki Kodea: ES018-GIP-URU-02

KOKAPEN PLANOA

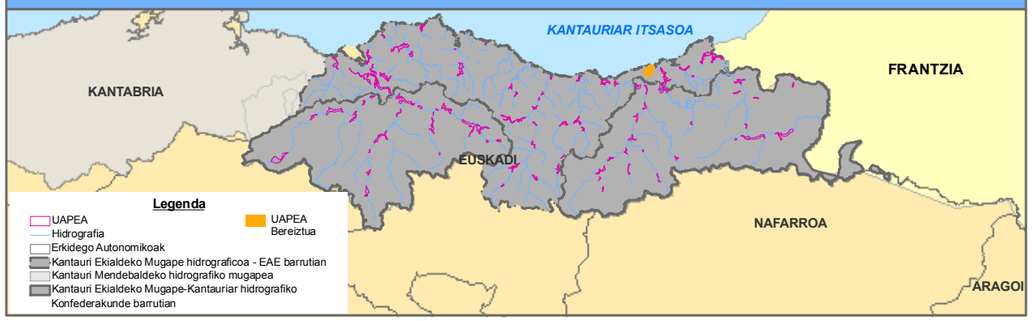

DATU FITXA

KOKAPEN DATUAK:	
Mugapea:	D.H. CANTÁBRICO ORIENTAL (CUENCAS INTERNAS)
Agintari Eskuduna:	AGENCIA VASCA DEL AGUA (URA)
Azpiarroa:	ES111R018010
Ibilgua:	IGARA
Eragindako nukleoak:	DONOSTIA-SAN SEBASTIÁN
Udalerriak:	Donostia-San Sebastián
Probintzia / Lurralde Historikoa:	GIPUZKOA
Autonomi Erkidegoak:	EUSKADI

UHOLDE JATORRIA:	FLUVIAL

DATU HISTORIKOAK:	
Gertaera erregistratuak:	17
Urteak:	1684-1688-1864-1915-1918-1933-1981-1983-1992-1995-1997-2002-2003-2004

ARRISKU POTENTZIALAREN INGURUKO DATUAK:		
Arrisku Area (Hª):	71,18	
Ibaibidearen Luzeera:	3,37	
ARRISKU MAILA		
Giza Osasuna:	X	SEVESO Industriak: NO
Kultural Ondarea:		Establezimenduak:
Aktibitate Ekonomikoa:		
Azpiegiturak:	X	
Ingurumena:		

MUGATZE PLANOA

